

## Сообщение о возможном установлении публичного сервитута

1	Министерство энергетики Российской Федерации (уполномоченный органа, которым рассматривается ходатайство об установлении публичного сервитута)				
2	Эксплуатация существующего сооружения – ВЛ 220 кВ Шатурская ГРЭС - Пески (цель установления публичного сервитута)				
3	№ п/п	Адрес или иное описание местоположения земельного участка (участков), в отношении которого испрашивается публичный сервитут	Кадастровый номер	Категория	Правообладатель
1	1	установлено относительно ориентира, расположенного в границах участка. Почтовый адрес ориентира: обл. Московская, р-н Шатурский, г. Шатура	50:25:0000000:101	Земли населённых пунктов	сведения о правах отсутствуют, Публичное акционерное общество "Юнипро" - аренда
2	2	Российская Федерация, Московская область, Шатурский муниципальный район, городское поселение Черусти, р.п. Черусти, ул. Майская, д. 2 "а"	50:25:0000000:22	Земли промышленности, энергетики, транспорта, связи, радиовещания, телевидения, информатики, земли для обеспечения космической деятельности, земли обороны, безопасности и земли иного специального назначения	Российская Федерация - собственность, Открытое акционерное общество Российские железные дороги - аренда
3	3	40700 Московская область, Шатурский р-н, г Шатура, городское поселение Шатура	50:25:0000000:28287	Земли населённых пунктов	сведения о правах отсутствуют, Публичное акционерное общество "Юнипро" - аренда
4	4	Московская область, Городской округ Шатура	50:25:0000000:29092	Земли населённых пунктов	Московская область - собственность //Государственное бюджетное учреждение Московской области "Мосавтодор"- Постоянное (бессрочное) пользование,
5	5	Московская область, Городской округ Шатура	50:25:0000000:29182	Земли населённых пунктов	Московская область - собственность //Государственное бюджетное учреждение Московской области "Мосавтодор"- Постоянное (бессрочное) пользование,
6	6	Московская область, городской округ Шатура	50:25:0000000:29428	Земли населённых пунктов	сведения о правах отсутствуют
7	7	Московская область, г Шатура	50:25:0000000:29533	Земли населённых пунктов	Московская область - собственность

8	обл. Московская, р-н Шатурский, АПК "Шатурский"	50:25:0000000:32	Земли сельскохозяйственного назначения	Общество с ограниченной ответственностью "Шатура Эстейт"-собственность
9	Московская область, г. Шатура, между земельными участками с К№ 50:25:0010107:53 и К№50:25:0010116:3	50:25:0000000:513	Земли населённых пунктов	сведения о правах отсутствуют
10	обл. Московская, р-н Шатурский, г. Шатура, микрорайон №1	50:25:0010101:80	Земли населённых пунктов	Российская Федерация-собственность, Федеральное государственное учреждение "Федеральный научно-исследовательский центр "Кристаллография и фотоника" Российской академии наук"-Постоянное (бессрочное) пользование,
11	установлено относительно ориентира, расположенного в границах участка. Почтовый адрес ориентира: обл. Московская, р-н Шатурский, г. Шатура, пер. Транспортный, дом 1	50:25:0010115:3	Земли населённых пунктов	сведения о правах отсутствуют
12	Московская область, Шатурский район, г. Шатура, проезд Черноозерский, д. 5	50:25:0010115:83	Земли населённых пунктов	Публичное акционерное общество "Юнипро"-собственность
13	обл. Московская, р-н Шатурский, АПК "Шатурский"	50:25:0010117:2	Земли сельскохозяйственного назначения	сведения о правах отсутствуют
14	установлено относительно ориентира, расположенного в границах участка. Почтовый адрес ориентира: обл. Московская, р-н Шатурский, г. Шатура: подъездная дорога ГРС	50:25:0010203:80	Земли промышленности, энергетики, транспорта, связи, радиовещания, телевидения, информатики, земли для обеспечения космической деятельности, земли обороны, безопасности и земли иного специального назначения	сведения о правах отсутствуют

15	установлено относительно ориентира, расположенного в границах участка. Почтовый адрес ориентира: обл. Московская, р-н Шатурский, г. Шатура	50:25:0010217:1	Земли промышленности, энергетики, транспорта, связи, радиовещания, телевидения, информатики, земли для обеспечения космической деятельности, земли обороны, безопасности и земли иного специального назначения	Публичное акционерное общество "Юнипро" - аренда
16	обл. Московская, р-н Шатурский, АПК "Шатурский"	50:25:0010307:19	Земли сельскохозяйственного назначения	сведения о правах отсутствуют
17	установлено относительно ориентира, расположенного в границах участка. Почтовый адрес ориентира: обл. Московская, р-н Шатурский, юго-восточнее г. Шатура	50:25:0010307:20	Земли сельскохозяйственного назначения	сведения о правах отсутствуют
18	обл. Московская, р-н Егорьевский, д. Лунинская	50:30:0000000:145	Земли сельскохозяйственного назначения	Федеральное государственное учреждение "Государственная комиссия Российской Федерации по испытанию и охранеселекционных достижений"-Постоянное (бессрочное) пользование, Общество с ограниченной ответственностью "Кроношпан" - сервитут
19	установлено относительно ориентира, расположенного в границах участка. Почтовый адрес ориентира: обл. Московская, г. Егорьевск, Промзона	50:30:0000000:161	Земли населённых пунктов	Российская Федерация - собственность, Общество с ограниченной ответственностью "Сен-Гобен Строительная Продукция Рус" - аренда

20	<p>установлено относительно ориентира, расположенного в границах участка. Почтовый адрес ориентира: обл. Московская, р-н Егорьевский, земельный участок, расположен в юго-восточной части кадастрового квартала К№50:30:0040117, южной части кадастрового квартала К№50:30:0040116, северо-западной части кадастрового квартала К№50:30:0040203, северо-западной части кадастрового квартала К№50:30:0040201</p>	50:30:0000000:231	<p>Земли промышленности, энергетики, транспорта, связи, радиовещания, телевидения, информатики, земли для обеспечения космической деятельности, земли обороны, безопасности и земли иного специального назначения</p>	<p>Российская Федерация-собственность, Открытое акционерное общество "Российские железные дороги"-аренда</p>
21	<p>Московская область, Егорьевский район, городское поселение Егорьевск</p>	50:30:0000000:29705	<p>Земли промышленности, энергетики, транспорта, связи, радиовещания, телевидения, информатики, земли для обеспечения космической деятельности, земли обороны, безопасности и земли иного специального назначения</p>	<p>сведения о правах отсутствуют</p>
22	<p>Московская область, Егорьевский муниципальный район, Саввинское сельское поселение, Егорьевское лесничество, Поминовское участковое лесничество, квартал 72 выделы 1-54</p>	50:30:0000000:29753	<p>Земли лесного фонда</p>	<p>сведения о правах отсутствуют</p>
23	<p>Московская область, Егорьевский муниципальный район, Саввинское сельское поселение, Егорьевское лесничество, Поминовское участковое лесничество, квартал 71 выделы 52-54, 56-65, квартал 77 выделы 3-11, 17-26, 28-32, 38-42, квартал 80 выделы 1-14</p>	50:30:0000000:29758	<p>Земли лесного фонда</p>	<p>сведения о правах отсутствуют</p>

24	Московская область, Егорьевский муниципальный район, Саввинское сельское поселение,Егорьевское лесничество, Поминовское участковое лесничество, квартал 64	50:30:0000000:29764	Земли лесного фонда	сведения о правах отсутствуют
25	Московская область, Егорьевский муниципальный район, Саввинское сельское поселение,Егорьевское лесничество, Поминовское участковое лесничество, кварталы 75, 78, 79	50:30:0000000:29768	Земли лесного фонда	сведения о правах отсутствуют
26	Московская область, Егорьевский муниципальный район, Саввинское сельское поселение,Егорьевское лесничество, Поминовское участковое лесничество, кварталы 65, 66	50:30:0000000:29772	Земли лесного фонда	сведения о правах отсутствуют
27	Московская область, Егорьевский муниципальный район, городское поселение Егорьевск,Егорьевское лесничество, Чернолесское участковое лесничество, кварталы 20-22, 36-38	50:30:0000000:29870	Земли лесного фонда	сведения о правах отсутствуют
28	Московская область, Егорьевский муниципальный район, Саввинское сельское поселение,Егорьевское лесничество, Больше- Гридинское участковое лесничество, квартал 18 выделы 1-49, квартал 35 выделы 1-28	50:30:0000000:29886	Земли лесного фонда	сведения о правах отсутствуют
29	Московская область, Егорьевский муниципальный район, городское поселение Егорьевск,Егорьевское лесничество, Чернолесское участковое лесничество, кварталы 35, 46	50:30:0000000:29891	Земли лесного фонда	сведения о правах отсутствуют
30	Московская область, Егорьевский муниципальный район, городское поселение Егорьевск,Егорьевское лесничество, Егорьевское участковое лесничество, кварталы 19, 20, 28, 29	50:30:0000000:29990	Земли лесного фонда	сведения о правах отсутствуют

31	<p>Московская область, Егорьевский муниципальный район, городское поселение Егорьевск, Егорьевское лесничество, Пригородное участковое лесничество, квартал 36 выделы 1-40, 42-44, 47- 53, 57-59, 61-64, 66, 68, 69, 71-73</p>	50:30:0000000:30005	Земли лесного фонда	Российская Федерация - собственность
32	<p>Московская область, Егорьевский муниципальный район, городское поселение Егорьевск, Егорьевское лесничество, Егорьевское участковое лесничество, кварталы 82, 83, квартал 84 выделы 1-3, 5-31, квартал 90 выделы 1-25, квартал 91 выделы 1-31, квартал 92 выделы 1-14</p>	50:30:0000000:30007	Земли лесного фонда	сведения о правах отсутствуют
33	<p>Московская область, Егорьевский муниципальный район, городское поселение Егорьевск, Егорьевское лесничество, Егорьевское участковое лесничество, квартал 88, квартал 89 выделы 1-7, 9- 32, квартал 93 выделы 1- 25, 28, квартал 95 выделы 1-11, 15-19, 26- 34, 38, 39, 41, 42</p>	50:30:0000000:30010	Земли лесного фонда	Российская Федерация - собственность
34	<p>Московская область, Егорьевский муниципальный район, городское поселение Егорьевск, Егорьевское лесничество, Егорьевское участковое лесничество, квартал 62- 65, 74, 75</p>	50:30:0000000:30015	Земли лесного фонда	Российская Федерация - собственность
35	<p>Московская область, Егорьевский муниципальный район, городское поселение Егорьевск, Егорьевское лесничество, Егорьевское участковое лесничество, кварталы 38, 50-54</p>	50:30:0000000:30017	Земли лесного фонда	сведения о правах отсутствуют

36	<p>Московская область, Егорьевский муниципальный район, городское поселение Егорьевск,Егорьевское лесничество, Егорьевское участковое лесничество, квартал 90 выдел 26, квартал91 выделы 32-45, квартал 92 выделы 15-23, квартал 93 выделы 26, 27, квартал 94 выделы 8,9, 16-19, 22-32, квартал 95 выделы 12-14, 20-25, 35-37, 40, 43-47</p>	50:30:0000000:30036	Земли лесного фонда	сведения о правах отсутствуют
37	<p>Московская область, Егорьевский муниципальный район, городское поселение Егорьевск,Егорьевское лесничество, Пригородное участковое лесничество, кварталы 38, 39</p>	50:30:0000000:30099	Земли лесного фонда	сведения о правах отсутствуют
38	<p>Московская область, Егорьевский муниципальный район, Саввинское сельское поселение,Егорьевское лесничество, Пригородное участковое лесничество, квартал 36 выделы 33, 34,41-46, 51- 56,60, 65, квартал 45 выделы 1-10</p>	50:30:0000000:30115	Земли лесного фонда	сведения о правах отсутствуют
39	<p>Московская область, Егорьевский муниципальный район, Саввинское сельское поселение,Егорьевское лесничество, Пригородное участковое лесничество, квартал 52 выделы 1-21</p>	50:30:0000000:30124	Земли лесного фонда	сведения о правах отсутствуют
40	<p>Московская область, Егорьевский муниципальный район, городское поселение Егорьевск,Егорьевское лесничество, Пригородное участковое лесничество, квартал 57 выделы 1-12</p>	50:30:0000000:30139	Земли лесного фонда	сведения о правах отсутствуют
41	<p>Московская область, Егорьевский муниципальный район, городское поселение Егорьевск,Егорьевское лесничество, Пригородное участковое лесничество, квартал 37 выделы 1-21, 23-43</p>	50:30:0000000:30140	Земли лесного фонда	сведения о правах отсутствуют

42	Московская область, Егорьевский муниципальный район, городское поселение Егорьевск, Егорьевское лесничество, Пригородное участковое лесничество, квартал 41 выделы 1-37, 40-43, 45	50:30:0000000:30595	Земли лесного фонда	сведения о правах отсутствуют
43	Московская область, Егорьевский район, городское поселение Егорьевск, вблизи д.Вишневая, вблизи д.Бузята	50:30:0000000:30601	Земли сельскохозяйственного назначения	Искандаров Зариф Бухадорович (Общество с ограниченной ответственностью "Кроношпан"-сервитут)
44	Московская область, Егорьевский муниципальный район, Саввинское сельское поселение, Егорьевское лесничество, Поминовское участковое лесничество, квартал 76, квартал 77 выделы 1, 2, 12-16	50:30:0000000:30727	Земли лесного фонда	сведения о правах отсутствуют
45	Московская область, Егорьевский муниципальный район, Саввинское сельское поселение, Егорьевское лесничество, Больше- Гридинское участковое лесничество, квартал 1-4	50:30:0000000:30749	Земли лесного фонда	сведения о правах отсутствуют
46	Московская область, Егорьевский муниципальный район, Саввинское сельское поселение, Егорьевское лесничество, Егорьевское сельское участковое лесничество, квартал 4 выделы 1, 2, 4, 5, 8, 14-21, 23, 24, 27-31, 35-40	50:30:0000000:30775	Земли лесного фонда	Российская Федерация - собственность
47	Московская область, Егорьевский муниципальный район, городское поселение Егорьевск, Егорьевское лесничество, Егорьевское сельское участковое лесничество, квартал 2, выделы 3-5, 11, 14-28, 30-36, 41, 43- 45, 52, 54, 56, 57, 70-74, 76-88	50:30:0000000:30777	Земли лесного фонда	Российская Федерация - собственность



48	Московская область, Егорьевский район, городское поселение Егорьевск, вблизи д.Вишневая, земельный участок расположен в восточной части кадастрового квартала К№50:30:0040112, в юго-западной части кадастрового квартала К№ 50:30:0040109	50:30:0000000:30824	Земли населённых пунктов	Общество с ограниченной ответственностью "Кроношпан" - аренда
49	Московская область, Егорьевский район	50:30:0000000:31512	Земли промышленности, энергетики, транспорта, связи, радиовещания, телевидения, информатики, земли для обеспечения космической деятельности, земли обороны, безопасности и земли иного специального назначения	сведения о правах отсутствуют
50	установлено относительно ориентира, расположенного в границах участка. Почтовый адрес ориентира: обл. Московская, р-н Егорьевский, вблизи д. Ширяевская	50:30:0000000:31679	Земли сельскохозяйственного назначения	Сысоева Наталья Юрьевна
51	Московская область, Егорьевский район, городское поселение Егорьевск, южнее д.Подлужье	50:30:0000000:31723	Земли промышленности, энергетики, транспорта, связи, радиовещания, телевидения, информатики, земли для обеспечения космической деятельности, земли обороны, безопасности и земли иного специального назначения	сведения о правах отсутствуют
52	Московская область, Егорьевский район, городское поселение Егорьевск, вблизи д.Ширяевская	50:30:0000000:31906	Земли сельскохозяйственного назначения	Косикин Дмитрий Николаевич, Кучерова Анна Николаевна

53	Московская область, р-н Егорьевский, с/п Хорошовское	50:30:0000000:32874	Земли промышленности, энергетики, транспорта, связи, радиовещания, телевидения, информатики, земли для обеспечения космической деятельности, земли обороны, безопасности и земли иного специального назначения	Московская область - собственность, Государственное бюджетное учреждение Московской области "Мосавтодор"-Постоянное (бессрочное) пользование,
54	Московская область, р-н Егорьевский, с/п Саввинское, с Саввино	50:30:0000000:32877	Земли промышленности, энергетики, транспорта, связи, радиовещания, телевидения, информатики, земли для обеспечения космической деятельности, земли обороны, безопасности и земли иного специального назначения	Московская область - собственность, Государственное бюджетное учреждение Московской области "Мосавтодор"-Постоянное (бессрочное) пользование,
55	Московская область, р-н Егорьевский, городское поселение Егорьевск	50:30:0000000:33126	Земли промышленности, энергетики, транспорта, связи, радиовещания, телевидения, информатики, земли для обеспечения космической деятельности, земли обороны, безопасности и земли иного специального назначения	Московская область - собственность, Государственное бюджетное учреждение Московской области "Мосавтодор"-Постоянное (бессрочное) пользование,
56	Московская область, р-н Егорьевский, гп Егорьевск	50:30:0000000:33507	Земли населённых пунктов	Московская область - собственность, Государственное бюджетное учреждение Московской области "Мосавтодор"-Постоянное (бессрочное) пользование,
57	Московская область, Российская Федерация, Егорьевский район	50:30:0000000:33557	Земли населённых пунктов	Московская область - собственность, Государственное бюджетное учреждение Московской области "Мосавтодор"-Постоянное (бессрочное) пользование,

58	Московская область, Городской округ Егорьевск	50:30:0000000:33703	Земли промышленности, энергетики, транспорта, связи, радиовещания, телевидения, информатики, земли для обеспечения космической деятельности, земли обороны, безопасности и земли иного специального назначения	Московская область - собственность, Государственное бюджетное учреждение Московской области "Мосавтодор"-Постоянное (бессрочное) пользование,
59	Московская область, Городской округ Егорьевск	50:30:0000000:33707	Земли промышленности, энергетики, транспорта, связи, радиовещания, телевидения, информатики, земли для обеспечения космической деятельности, земли обороны, безопасности и земли иного специального назначения	Московская область - собственность, Государственное бюджетное учреждение Московской области "Мосавтодор"-Постоянное (бессрочное) пользование,
60	Московская область, Городской округ Егорьевск	50:30:0000000:33717	Земли промышленности, энергетики, транспорта, связи, радиовещания, телевидения, информатики, земли для обеспечения космической деятельности, земли обороны, безопасности и земли иного специального назначения	Московская область - собственность, Государственное бюджетное учреждение Московской области "Мосавтодор"-Постоянное (бессрочное) пользование,
61	Московская область, Городской округ Егорьевск	50:30:0000000:33732	Земли населённых пунктов	Московская область - собственность, Государственное бюджетное учреждение Московской области "Мосавтодор"-Постоянное (бессрочное) пользование,
62	Московская область, Городской округ Егорьевск	50:30:0000000:33770	Земли промышленности, энергетики, транспорта, связи, радиовещания, телевидения, информатики, земли для обеспечения космической деятельности, земли обороны, безопасности и земли иного специального назначения	Московская область - собственность, Государственное бюджетное учреждение Московской области "Мосавтодор"-Постоянное (бессрочное) пользование,

63	Российская Федерация, Московская область, Городской округ Егорьевск	50:30:0000000:33847	Земли промышленности, энергетики, транспорта, связи, радиовещания, телевидения, информатики, земли для обеспечения космической деятельности, земли обороны, безопасности и земли иного специального назначения	Московская область - собственность, Государственное бюджетное учреждение Московской области "Мосавтодор"-Постоянное (бессрочное) пользование,
64	Российская Федерация, Московская область, Городской округ Егорьевск	50:30:0000000:33849	Земли промышленности, энергетики, транспорта, связи, радиовещания, телевидения, информатики, земли для обеспечения космической деятельности, земли обороны, безопасности и земли иного специального назначения	Московская область - собственность, Государственное бюджетное учреждение Московской области "Мосавтодор"-Постоянное (бессрочное) пользование,
65	Московская область, Городской округ Егорьевск	50:30:0000000:33855	Земли населённых пунктов	сведения о правах отсутствуют
66	Московская область, городской округ Егорьевск, д. Голубева, уч. 2В	50:30:0000000:34003	Земли населённых пунктов	сведения о правах отсутствуют
67	Московская область, Егорьевский р-н, Егорьевское лесничество, Егорьевское сельскоеучастковое лесничество, квартал №7, выдел №4, части выделов №3, 5, 6, 8-15, 17, 19, 21-24,26-28, 30, 31, 36, 37, 40, 41, 43, 44, 46, 47, 51, 53-61, 63, 67, 68	50:30:0000000:34134	Земли лесного фонда	Российская Федерация - собственность
68	Московская область, Егорьевский район, городское поселение Егорьевск	50:30:0000000:783	Земли промышленности, энергетики, транспорта, связи, радиовещания, телевидения, информатики, земли для обеспечения космической деятельности, земли обороны, безопасности и земли иного специального назначения	сведения о правах отсутствуют

69	Московская область, Егорьевский район, сельское поселение Савинское, СНТ "Русскоеполе"	50:30:0000000:799	Земли сельскохозяйственного назначения	Садоводческое некоммерческое товарищество "Русское поле"
70	установлено относительно ориентира, расположенного в границах участка. Почтовый адрес ориентира: обл. Московская, р-н Егорьевский, вблизи д. Ширяевская	50:30:0010440:8	Земли сельскохозяйственного назначения	Радзивилов Владимир Николаевич
71	Московская область, г. Егорьевск	50:30:0010733:178	Земли населённых пунктов	сведения о правах отсутствуют
72	установлено относительно ориентира, расположенного в границах участка. Почтовый адрес ориентира: обл. Московская, р-н Егорьевский, вблизи с. Савино	50:30:0020107:204	Земли сельскохозяйственного назначения	Воронова Елена Сергеевна
73	установлено относительно ориентира, расположенного в границах участка. Почтовый адрес ориентира: обл. Московская, р-н Егорьевский, вблизи с.Савино	50:30:0020107:229	Земли сельскохозяйственного назначения	Воронова Елена Сергеевна
74	установлено относительно ориентира, расположенного в границах участка. Почтовый адрес ориентира: обл. Московская, р-н Егорьевский, с. Савино	50:30:0020107:230	Земли сельскохозяйственного назначения	Агафонова Софья Юрьевна
75	Московская область, Городской округ Егорьевск	50:30:0020108:216	Земли населённых пунктов	Московская область (Государственное бюджетное учреждение Московской области "Мосавтодор")
76	установлено относительно ориентира, расположенного в границах участка. Почтовый адрес ориентира: обл. Московская, р-н Егорьевский, д. Ширяевская	50:30:0020115:1081	Земли сельскохозяйственного назначения	сведения о правах отсутствуют

77	установлено относительно ориентира, расположенного в границах участка. Почтовый адрес ориентира: обл. Московская, р-н Егорьевский, ОАО "Егорьевское"	50:30:0020115:1104	Земли сельскохозяйственного назначения	Акционерное общество Банк "Развитие-Столица",
78	установлено относительно ориентира, расположенного за пределами участка. Ориентир жилой дом. Участок находится примерно в 10м от ориентира по направлению на северо-запад. Почтовый адрес ориентира: обл. Московская, р-н Егорьевский, г/пос Егорьевск, д. Сурово, дом 11	50:30:0020117:119	Земли сельскохозяйственного назначения	ООО "ОРИОН",
79	установлено относительно ориентира, расположенного в границах участка. Почтовый адрес ориентира: обл. Московская, р-н Егорьевский, д. Горки	50:30:0030203:135	Земли сельскохозяйственного назначения	Болознин Валерий Михайлович
80	установлено относительно ориентира, расположенного в границах участка. Почтовый адрес ориентира: обл. Московская, р-н Егорьевский, д. Горки	50:30:0030203:139	Земли сельскохозяйственного назначения	Заболотникова Татьяна Владимировна
81	установлено относительно ориентира, расположенного в границах участка. Почтовый адрес ориентира: обл. Московская, р-н Егорьевский, д. Горки	50:30:0030203:141	Земли сельскохозяйственного назначения	сведения о правах отсутствуют
82	установлено относительно ориентира, расположенного в границах участка. Почтовый адрес ориентира: обл. Московская, р-н Егорьевский, д. Горки	50:30:0030203:145	Земли сельскохозяйственного назначения	Хасин Михаил Израильевич

83	установлено относительно ориентира, расположенного в границах участка. Почтовый адрес ориентира: обл. Московская, р-н Егорьевский, в районе д.Горки	50:30:0030203:150	Земли сельскохозяйственного назначения	Рябов Александр Николаевич
84	установлено относительно ориентира, расположенного в границах участка. Почтовый адрес ориентира: обл. Московская, р-н Егорьевский, д. Горки	50:30:0030203:161	Земли сельскохозяйственного назначения	сведения о правах отсутствуют
85	Московская область, Егорьевский муниципальный район, Саввинское сельское поселение, Егорьевское лесничество, Больше-Гридинское участковое лесничество, квартал 17	50:30:0030213:146	Земли лесного фонда	сведения о правах отсутствуют
86	установлено относительно ориентира, расположенного в границах участка. Почтовый адрес ориентира: обл. Московская, р-н Егорьевский, сельское поселение Саввинское, вблизи д. Горки	50:30:0030213:75	Земли сельскохозяйственного назначения	сведения о правах отсутствуют
87	установлено относительно ориентира, расположенного в границах участка. Почтовый адрес ориентира: обл. Московская, р-н Егорьевский, ОАО "Егорьевское"	50:30:0040107:61	Земли сельскохозяйственного назначения	Общество с ограниченной ответственностью "Агрикон", (Общество с ограниченной ответственностью "Алгоритм", )
88	установлено относительно ориентира, расположенного в границах участка. Почтовый адрес ориентира: обл. Московская, р-н Егорьевский, ОАО "Егорьевское"	50:30:0040107:62	Земли сельскохозяйственного назначения	Акционерное общество Банк "Развитие-Столица"

89	установлено относительно ориентира, расположенного в границах участка. Почтовый адрес ориентира: обл. Московская, р-н Егорьевский, ОАО "Егорьевское"	50:30:0040108:203	Земли сельскохозяйственного назначения	Акционерное общество Банк "Развитие-Столица"
90	установлено относительно ориентира, расположенного в границах участка. Почтовый адрес ориентира: обл. Московская, р-н Егорьевский, ОАО "Егорьевское"	50:30:0040108:204	Земли сельскохозяйственного назначения	Акционерное общество Банк "Развитие-Столица",
91	Московская область, городской округ Егорьевск, д. Вишневая, уч. 1А	50:30:0040109:3089	Земли населённых пунктов	сведения о правах отсутствуют
92	Московская область, городской округ Егорьевск, д. Лунинская, уч. 6А	50:30:0040109:3090	Земли населённых пунктов	сведения о правах отсутствуют
93	обл. Московская, р-н Егорьевский	50:30:0040112:611	Земли промышленности, энергетики, транспорта, связи, радиовещания, телевидения, информатики, земли для обеспечения космической деятельности, земли обороны, безопасности и земли иного специального назначения	Общество с ограниченной ответственностью "Кроношпан" - аренда
94	установлено относительно ориентира, расположенного в границах участка. Почтовый адрес ориентира: обл. Московская, р-н Егорьевский, ОАО "Егорьевское"	50:30:0040201:227	Земли сельскохозяйственного назначения	Общество с ограниченной ответственностью "МВБ ГРУПП"
95	Московская область, Егорьевский район, городское поселение Егорьевск, ОАО "Егорьевское"	50:30:0040201:242	Земли населённых пунктов	Муниципальное образование "Городской округ Егорьевск Московской области"



96	установлено относительно ориентира, расположенного в границах участка. Почтовый адрес ориентира: обл. Московская, р-н Егорьевский, ОАО "Егорьевское"	50:30:0040203:143	Земли сельскохозяйственного назначения	Крутилин Дмитрий Вячеславович, Общество с ограниченной ответственностью "МВБ ГРУПП"
97	Московская область, Егорьевский муниципальный район, городское поселение Егорьевск, Егорьевское лесничество, Егорьевское участковое лесничество, кварталы 2, 5, 10, 11	50:30:0040203:248	Земли лесного фонда	сведения о правах отсутствуют
98	Московская область, Городской округ Коломенский	50:30:0040203:289	Земли промышленности, энергетики, транспорта, связи, радиовещания, телевидения, информатики, земли для обеспечения космической деятельности, земли обороны, безопасности и земли иного специального назначения	Московская область - собственность, Государственное бюджетное учреждение Московской области "Мосавтодор"-Постоянное (бессрочное) пользование,
99	Московская область, Егорьевский муниципальный район, городское поселение Егорьевск, Егорьевское лесничество, Егорьевское участковое лесничество, кварталы 72, 73	50:30:0040307:217	Земли лесного фонда	сведения о правах отсутствуют
100	установлено относительно ориентира, расположенного в границах участка. Почтовый адрес ориентира: обл. Московская, р-н Коломенский, АО "Сергиевское"	50:34:0000000:19 (об. 50:34:0010307:2)	Земли сельскохозяйственного назначения	долевая собственность
101	Местоположение : обл. Московская, р-н Коломенский, вблизи п. Пески	50:34:0000000:20648	Земли сельскохозяйственного назначения	Общество с ограниченной ответственностью "Лэнд Девелопмент" - аренда
102	Местоположение : обл. Московская, р-н Коломенский, вблизи д. Новая	50:34:0000000:20651	Земли сельскохозяйственного назначения	сведения о правах отсутствуют
103	Местоположение: обл. Московская, р-н Коломенский, вблизи д. Каменка	50:34:0000000:20654	Земли сельскохозяйственного назначения	сведения о правах отсутствуют аренда

104	Местоположение : обл. Московская, р-н Коломенский, вблизи д. Каменка	50:34:0000000:20680	Земли сельскохозяйственного назначения	Общество с ограниченной ответственностью "Вега" - аренда
105	Местоположение : обл. Московская, р-н Коломенский, вблизи д. Губастово	50:34:0000000:20681	Земли сельскохозяйственного назначения	сведения о правах отсутствуют аренда
106	Московская область, Городской округ Коломенский	50:34:0000000:21359	Земли промышленности, энергетики, транспорта, связи, радиовещания, телевидения, информатики, земли для обеспечения космической деятельности, земли обороны, безопасности и земли иного специального назначения	Московская область - собственность, Государственное бюджетное учреждение Московской области "Мосавтодор"-Постоянное (бессрочное) пользование,
107	Московская область, р-н Коломенский, кадастровый квартал 50:34:0000000	50:34:0000000:21585	Земли промышленности, энергетики, транспорта, связи, радиовещания, телевидения, информатики, земли для обеспечения космической деятельности, земли обороны, безопасности и земли иного специального назначения	Московская область - собственность, Государственное бюджетное учреждение Московской области "Мосавтодор"-Постоянное (бессрочное) пользование,

108	<p>Российская Федерация, Московская область, р-н Коломенский, Ступинское лесничество, Ступинское сельское участковое лесничество, часть квартала № 5 выделы №№ 2, 6, 18, 19, 25, 26, 31, 33, 34, 37, 38, 41, 42, 44, 46-48, 63, части выделов №№ 1, 3, 4, 5, 7-17, 20-24, 27-30, 32, 35, 36, 39, 40, 43, 45, 49, 50, 51, 52, 53, 54, 55, 56, 57, 58, 59, 60, 61, 62, часть квартала № 6 выделы №№ 5, 7, 12, 13, 22, 26, 44, 46, 47, 48, 51, 52, 58, 60, 61, части выделов №№ 1-4, 8-11, 14-25, 28-31, 33-43, 45, 49, 50, 53-57, часть квартала №№ 11 выделы №№ 15, 22, 26, части выделов №№ 1-14, 16-20, 23, 24, 25, 27, 28, 29, 30, 32, 33, часть квартала № 12 выделы №№ 12-18, 21, 22, 34, 40, 51, 54, 55, части выделов №№ 1-11, 19, 20, 23-33, 35-38, 41, 43-50, 52, 53, 56, 57, 58, часть квартала № 18 выделы №№ 6, 7, 10, 11, части выделов №№ 5, 8, 9, 10, 12-16, 28, 29, 30, часть квартала № 19 выделы №№ 4, 5, 7, 8, 9, 17, 19, 20, 21, 22, 24, 29, части выделов №№ 1, 2, 3, 5, 6, 10-16, 18, 23, 25-31, часть квартала № 20 выделы №№ 3, 4, 9, 11, 13, 14, части выделов №№ 1, 2, 6, 7, 8, 10, 12, 15, 41;</p>	50:34:0000000:21690	Земли лесного фонда	сведения о правах отсутствуют
109	<p>установлено относительно ориентира, расположенного в границах участка. Почтовый адрес ориентира: обл. Московская, р-н Коломенский, городское поселение Пески, рп. Пески</p>	50:34:0010206:1916	Земли населённых пунктов	Публичное акционерное общество "Федеральная сетевая компания Единой энергетической системы"- аренда
110	<p>обл. Московская, р-н Коломенский, вблизи д. Дмитровцы</p>	50:34:0010306:15	Земли сельскохозяйственного назначения	сведения о правах отсутствуют
111	<p>Местоположение: обл. Московская, р-н Коломенский, вблизи д. Новая</p>	50:34:0010307:83	Земли сельскохозяйственного назначения	сведения о правах отсутствуют
112	<p>Местоположение: обл. Московская, р-н Коломенский, вблизи д. Новая</p>	50:34:0010307:87	Земли сельскохозяйственного назначения	сведения о правах отсутствуют
113	<p>Местоположение : обл. Московская, р-н Коломенский, вблизи д. Новая</p>	50:34:0010307:88	Земли сельскохозяйственного назначения	сведения о правах отсутствуют

Земли неразграниченной государственной собственности				
114	Московская область, городской округ Шатура	50:25:0010202	-	-
115	Московская область, городской округ Шатура	50:25:0000000	-	-
116	Московская область, городской округ Шатура	50:25:0010101	-	-
117	Московская область, городской округ Шатура	50:25:0010107	-	-
118	Московская область, городской округ Шатура	50:25:0010115	-	-
119	Московская область, городской округ Шатура	50:25:0010116	-	-
120	Московская область, городской округ Шатура	50:25:0010118	-	-
121	Московская область, городской округ Шатура	50:25:0010203	-	-
122	Московская область, городской округ Шатура	50:25:0010217	-	-
123	Московская область, городской округ Шатура	50:25:0010307	-	-
124	Московская область, городской округ Шатура	50:25:0030119	-	-
125	Московская область, городской округ Шатура	50:25:0030124	-	-
126	Московская область, городской округ Шатура	50:25:0060204	-	-
127	Московская область, городской округ Шатура	50:25:0060210	-	-
128	Московская область, городской округ Шатура	50:25:0060322	-	-
129	Московская область, городской округ Егорьевск	50:30:0010603	-	-
130	Московская область, городской округ Егорьевск	50:30:0010604	-	-
131	Московская область, городской округ Егорьевск	50:30:0010605	-	-
132	Московская область, городской округ Егорьевск	50:30:0010733	-	-
133	Московская область, городской округ Егорьевск	50:30:0020103	-	-

134	Московская область, городской округ Егорьевск	50:30:0020107	-	-
135	Московская область, городской округ Егорьевск	50:30:0020108	-	-
136	Московская область, городской округ Егорьевск	50:30:0020115	-	-
137	Московская область, городской округ Егорьевск	50:30:0020117	-	-
138	Московская область, городской округ Егорьевск	50:30:0020118	-	-
139	Московская область, городской округ Егорьевск	50:30:0020121	-	-
140	Московская область, городской округ Егорьевск	50:30:0030101	-	-
141	Московская область, городской округ Егорьевск	50:30:0030114	-	-
142	Московская область, городской округ Егорьевск	50:30:0030203	-	-
143	Московская область, городской округ Егорьевск	50:30:0030206	-	-
144	Московская область, городской округ Егорьевск	50:30:0030213	-	-
145	Московская область, городской округ Егорьевск	50:30:0040107	-	-
146	Московская область, городской округ Егорьевск	50:30:0040108	-	-
147	Московская область, городской округ Егорьевск	50:30:0040109	-	-
148	Московская область, городской округ Егорьевск	50:30:0040112	-	-
149	Московская область, городской округ Егорьевск	50:30:0040116	-	-
150	Московская область, городской округ Егорьевск	50:30:0040119	-	-
151	Московская область, городской округ Егорьевск	50:30:0040201	-	-
152	Московская область, городской округ Егорьевск	50:30:0040203	-	-
153	Московская область, городской округ Егорьевск	50:30:0040307	-	-
154	Московская область, Коломенский городской округ	50:34:0010203	-	-

	155	Московская область, Коломенский городской округ	50:34:0010204	-	-
	156	Московская область, Коломенский городской округ	50:34:0010206	-	-
	157	Московская область, Коломенский городской округ	50:34:0010214	-	-
	158	Московская область, Коломенский городской округ	50:34:0010306	-	-
	159	Московская область, Коломенский городской округ	50:34:0010307	-	-
	160	Московская область, Коломенский городской округ	50:34:0010414	-	-
4	<p><u>Администрация Коломенского городского округа Московской области</u> пл. Советская д. 1, г. Коломна, Московская обл, 140407, время приема: время приема: с 9:00 до 12:00 (по понедельникам, каб. 309, 310)</p> <p><u>Администрация Егорьевского городского округа Московской области,</u> адрес: г. Егорьевск, ул. Парижской Коммуны, д.11/89, время приема: последний понедельник каждого месяца с 10 час. 30 мин.</p> <p><u>Администрация Городского округа Шатура Московской области,</u> адрес: г. Шатура, пл. Ленина, д. 2., время приема: пн-чт 8:45–18:00, перерыв 13:00–14:00; Контактный телефон 8 (49645) 2-53-77</p> <p>(адрес, по которому заинтересованные лица могут ознакомиться с поступившим ходатайством об установлении публичного сервитута и прилагаемым к нему описанием местоположения границ публичного сервитута, время приема заинтересованных лиц для ознакомления с поступившим ходатайством об установлении публичного сервитута)</p>				
5	<p>Министерство энергетики Российской Федерации, адрес: г. Москва, ул. Щепкина, 42, стр. 1,2</p> <p>В течение 30 дней со дня опубликования сообщения о возможном установлении публичного сервитута в порядке, установленном для официального опубликования (обнародования) правовых актов поселения, городского округа, по месту нахождения земельного участка и (или) земель, указанных в пункте 3 данного сообщения.</p> <p>(адрес, по которому заинтересованные лица могут подать заявления об учете прав на земельные участки, а также срок подачи указанных заявлений)</p>				
6	<p><a href="https://minenergo.gov.ru/">https://minenergo.gov.ru/</a> <a href="https://kolomnograd.ru/">https://kolomnograd.ru/</a> <a href="http://egoradmin.ru/">http://egoradmin.ru/</a> <a href="https://www.shatura.ru/">https://www.shatura.ru/</a></p> <p>(официальные сайты в информационно - телекоммуникационной сети «Интернет», на которых размещается сообщение о поступившем ходатайстве об установлении публичного сервитута)</p>				
7	<p>Дополнительно по всем вопросам можно обращаться: Филиал ПАО «ФСК ЕЭС» - МЭС Центра: 121353, Москва, ул. Беловежская д. 4, корп. Б тел. +7(495) 962-87-11</p> <p>Представительство организации-исполнителя работ: Москва, 2-ой Вражский переулок, д. 7, 3-й этаж, оф. G-2 тел +7(926) 328-88-02</p>				
8	<p>Графическое описание местоположения границ публичного сервитута, а также перечень координат характерных точек этих границ прилагается к сообщению</p>				

	(описание местоположения границ публичного сервитута)
--	---

Местоположение публичного сервитута: Московская область. Шатурский городской округ.  
Коломенский городской округ. Егорьевский городской округ

Система координат	МСК-50 зона 2		
Метод определения координат	Аналитический		
Обозначение характерных точек границ публичного сервитута	Координаты. м		Средняя квадратическая погрешность положения характерной точки (Mt). м
	X	Y	
1	2	3	4
1	449859.73	2317979.07	0.10
2	449850.64	2317978.88	0.10
3	449841.78	2317978.99	0.10
4	449838.86	2317935.69	0.10
5	449826.99	2317653.95	0.10
6	449813.09	2317373.64	0.10
7	449816.96	2317365.67	0.10
8	450096.23	2317212.80	0.10
9	450268.67	2317116.88	0.10
10	450280.47	2316823.20	0.10
11	450298.17	2316410.67	0.10
12	450315.86	2315992.83	0.10
13	450334.18	2315584.64	0.10
14	450351.36	2315218.99	0.10
15	449874.96	2314961.71	0.10
16	449514.24	2314764.72	0.10
17	449181.42	2314584.46	0.10
18	449177.86	2314580.70	0.10
19	449176.57	2314575.64	0.10
20	449195.24	2314302.31	0.10
21	448811.94	2314228.74	0.10
22	448407.95	2314070.46	0.10
23	448104.87	2313949.12	0.10
24	447857.69	2314263.78	0.10
25	447653.29	2314521.45	0.10
26	447384.79	2314858.18	0.10
27	447186.03	2315106.59	0.10
28	447181.00	2315382.39	0.10
29	447177.37	2315693.18	0.10
30	447177.16	2315699.53	0.10
31	447114.46	2316009.25	0.10
32	447041.40	2316378.91	0.10
33	446972.07	2316726.25	0.10
34	446824.12	2317029.68	0.10
35	446672.72	2317341.72	0.10
36	446558.04	2317582.46	0.10
37	446549.48	2317586.39	0.10
38	446218.49	2317510.79	0.10
39	445740.85	2317406.94	0.10
40	445310.11	2317314.64	0.10
41	444874.17	2317219.41	0.10
42	444374.62	2317109.18	0.10
43	443941.05	2317014.27	0.10
44	443534.01	2316927.13	0.10
45	443528.13	2316922.84	0.10
46	443344.26	2316577.67	0.10
47	443160.94	2316232.66	0.10
48	442955.45	2315847.25	0.10
49	442752.24	2315465.61	0.10
50	442559.48	2315103.48	0.10



51	442346.79	2314704.14	0.10
52	442149.71	2314333.12	0.10
53	441945.25	2313949.16	0.10
54	441760.56	2313601.96	0.10
55	441542.01	2313190.95	0.10
56	441324.09	2312781.87	0.10
57	441138.00	2312432.24	0.10
58	440932.17	2312045.49	0.10
59	440730.66	2311666.57	0.10
60	440525.00	2311280.55	0.10
61	440318.77	2310893.30	0.10
62	440113.63	2310506.75	0.10
63	439905.67	2310115.15	0.10
64	439699.49	2309728.48	0.10
65	439471.29	2309296.86	0.10
66	439298.01	2308971.91	0.10
67	439086.12	2308573.09	0.10
68	438911.52	2308244.19	0.10
69	438732.32	2307903.85	0.10
70	438533.06	2307531.55	0.10
71	438384.93	2307252.43	0.10
72	438239.33	2306975.49	0.10
73	438042.71	2306603.08	0.10
74	437833.79	2306206.68	0.10
75	437669.83	2305892.57	0.10
76	437350.60	2305285.50	0.10
77	437228.96	2304965.57	0.10
78	437094.24	2304614.18	0.10
79	436935.29	2304197.40	0.10
80	436795.41	2303831.39	0.10
81	436644.95	2303435.47	0.10
82	436492.38	2303035.07	0.10
83	436214.00	2302305.77	0.10
84	436060.96	2301903.90	0.10
85	435943.79	2301594.71	0.10
86	435804.98	2301259.19	0.10
87	435646.40	2300872.51	0.10
88	435493.28	2300499.61	0.10
89	435347.06	2300142.72	0.10
90	435194.45	2299771.14	0.10
91	435042.60	2299400.02	0.10
92	434883.19	2299011.39	0.10
93	434704.04	2298575.13	0.10
94	434539.88	2298174.71	0.10
95	434378.87	2297782.61	0.10
96	434217.16	2297387.49	0.10
97	434066.76	2297020.66	0.10
98	433889.67	2296590.44	0.10
99	433730.51	2296202.75	0.10
100	433568.75	2295808.76	0.10
101	433450.08	2295523.49	0.10
102	433313.69	2295196.31	0.10
103	433146.37	2294803.76	0.10
104	432985.52	2294424.55	0.10
105	432807.94	2294004.91	0.10
106	432662.76	2293662.03	0.10
107	432484.20	2293242.16	0.10
108	432308.02	2292826.07	0.10
109	432130.13	2292407.31	0.10
110	431961.37	2292006.23	0.10
111	431618.14	2291200.87	0.10
112	431291.32	2290428.29	0.10
113	431107.77	2289996.29	0.10
114	430954.26	2289633.59	0.10

115	430787.08	2289238.78	0.10
116	430603.62	2288806.38	0.10
117	430438.84	2288417.40	0.10
118	430268.77	2288016.11	0.10
119	430103.51	2287624.18	0.10
120	429931.25	2287220.97	0.10
121	429932.06	2287211.23	0.10
122	430094.81	2286882.63	0.10
123	430300.27	2286463.40	0.10
124	430471.92	2286111.31	0.10
125	430659.13	2285727.11	0.10
126	430799.53	2285440.09	0.10
127	430998.43	2285033.73	0.10
128	431166.22	2284694.04	0.10
129	430883.15	2284424.58	0.10
130	430558.68	2284113.10	0.10
131	430224.93	2283793.39	0.10
132	429905.71	2283488.04	0.10
133	429596.73	2283191.62	0.10
134	429322.67	2282924.70	0.10
135	429313.04	2282922.01	0.10
136	428921.52	2282997.49	0.10
137	428911.94	2282992.06	0.10
138	428813.16	2282853.40	0.10
139	428645.85	2282802.02	0.10
140	428229.64	2282722.76	0.10
141	427815.11	2282646.14	0.10
142	427389.04	2282565.62	0.10
143	427033.93	2282498.80	0.10
144	426598.28	2282417.13	0.10
145	426251.26	2282351.06	0.10
146	426019.51	2282437.10	0.10
147	425808.77	2282518.29	0.10
148	425796.66	2282518.53	0.10
149	425473.49	2282426.11	0.10
150	425116.81	2282327.38	0.10
151	424759.60	2282227.85	0.10
152	424296.36	2282098.82	0.10
153	424040.42	2282025.56	0.10
154	423893.50	2282258.42	0.10
155	423673.62	2282601.44	0.10
156	423527.81	2282823.50	0.10
157	423520.98	2282826.08	0.10
158	423193.04	2282776.69	0.10
159	422847.71	2282721.38	0.10
160	422395.29	2282648.09	0.10
161	421970.03	2282578.85	0.10
162	421482.42	2282500.56	0.10
163	421080.98	2282435.45	0.10
164	420683.75	2282370.89	0.10
165	420251.43	2282300.46	0.10
166	419858.11	2282235.67	0.10
167	419325.49	2282148.29	0.10
168	418862.77	2282073.95	0.10
169	418350.81	2281989.89	0.10
170	418015.71	2281938.34	0.10
171	417613.59	2281875.08	0.10
172	417264.70	2281816.99	0.10
173	416912.35	2281760.33	0.10
174	416382.13	2281677.79	0.10
175	415994.76	2281617.69	0.10
176	415629.74	2281560.71	0.10
177	415190.79	2281493.34	0.10
178	414803.66	2281434.16	0.10

179	414410.31	2281375.08	0.10
180	414089.49	2281328.40	0.10
181	414083.22	2281324.27	0.10
182	413917.40	2281054.99	0.10
183	413733.78	2280761.91	0.10
184	413540.58	2280452.80	0.10
185	413409.83	2280245.86	0.10
186	413154.47	2280200.77	0.10
187	412783.63	2280138.35	0.10
188	412566.47	2280101.02	0.10
189	412561.20	2280099.73	0.10
190	412274.50	2279989.21	0.10
191	411925.02	2279855.72	0.10
192	411570.07	2279718.08	0.10
193	411208.94	2279577.16	0.10
194	411071.44	2279510.66	0.10
195	410856.75	2279405.52	0.10
196	410463.90	2279212.68	0.10
197	410118.11	2279043.31	0.10
198	409721.65	2278847.77	0.10
199	409355.63	2278667.20	0.10
200	408996.71	2278493.85	0.10
201	408992.87	2278490.27	0.10
202	408991.67	2278485.33	0.10
203	409007.93	2278153.29	0.10
204	409017.50	2277744.78	0.10
205	409026.65	2277342.09	0.10
206	409034.95	2276929.18	0.10
207	409051.05	2276215.86	0.10
208	409061.07	2275843.00	0.10
209	408903.94	2275577.02	0.10
210	408740.83	2275293.86	0.10
211	408574.56	2275008.15	0.10
212	408410.92	2274729.49	0.10
213	408409.48	2274722.34	0.10
214	408423.07	2274574.80	0.10
215	408445.80	2274298.92	0.10
216	408484.12	2273849.20	0.10
217	408527.74	2273416.54	0.10
218	408557.27	2273111.81	0.10
219	408566.45	2272892.40	0.10
220	408583.55	2272481.48	0.10
221	408599.86	2272091.52	0.10
222	408617.74	2271668.84	0.10
223	408635.29	2271225.27	0.10
224	408651.89	2270825.41	0.10
225	408668.32	2270361.16	0.10
226	408684.98	2270006.92	0.10
227	408315.74	2269975.01	0.10
228	407912.77	2269939.18	0.10
229	407908.89	2269935.90	0.10
230	407905.93	2269931.54	0.10
231	407911.81	2269703.41	0.10
232	407920.52	2269351.86	0.10
233	407927.63	2269067.87	0.10
234	407928.11	2269065.19	0.10
235	407974.90	2268925.64	0.10
236	407984.37	2268920.10	0.10
237	408007.12	2268930.07	0.10
238	408004.60	2268948.72	0.10
239	407988.87	2268943.26	0.10
240	407945.59	2269069.71	0.10
241	407938.52	2269352.31	0.10
242	407929.81	2269703.85	0.10

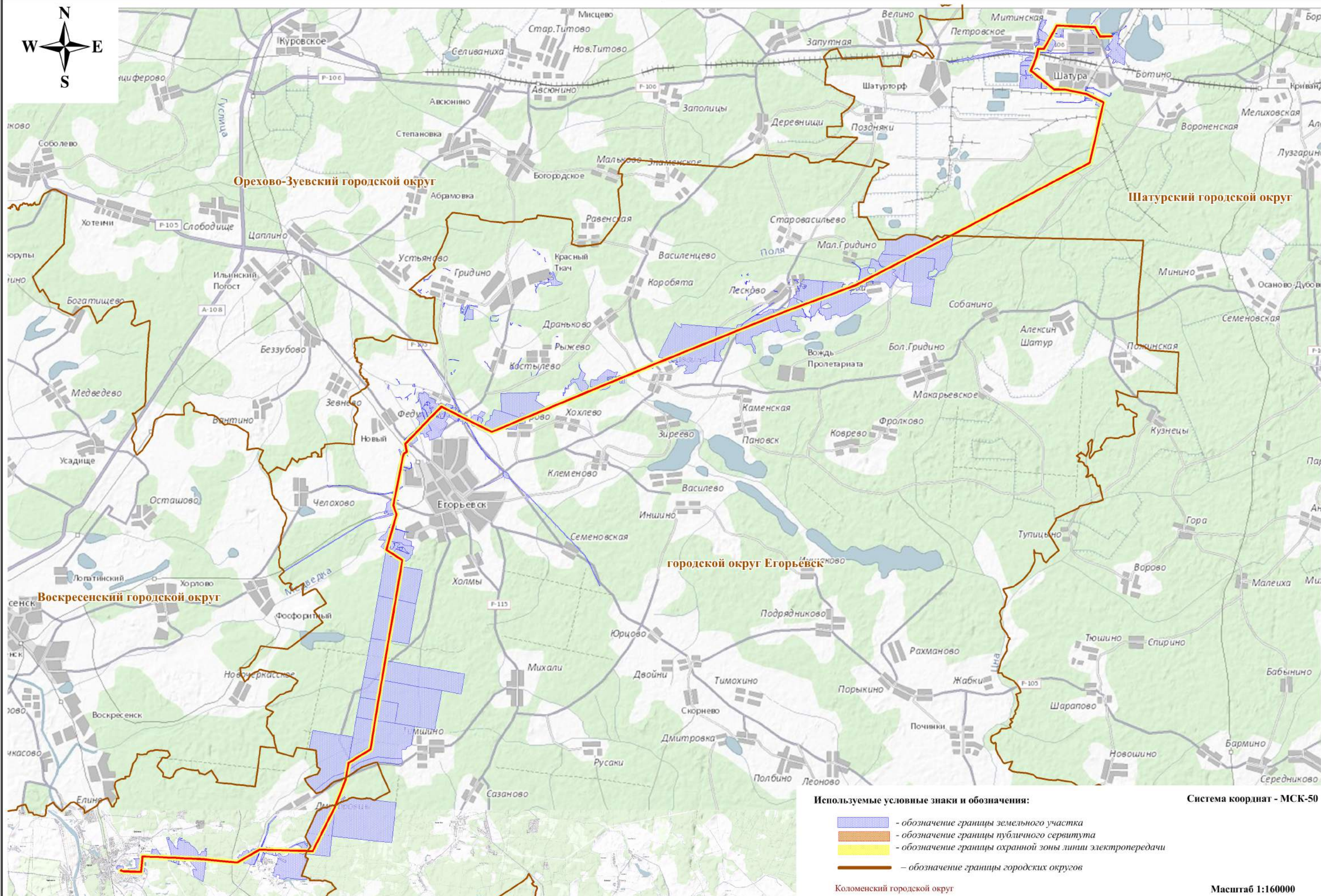
243	407922.50	2269922.88	0.10
244	408316.07	2269957.63	0.10
245	408694.99	2269990.02	0.10
246	408702.74	2269998.74	0.10
247	408686.30	2270361.84	0.10
248	408669.75	2270825.63	0.10
249	408653.27	2271225.98	0.10
250	408635.72	2271669.59	0.10
251	408617.84	2272092.28	0.10
252	408601.53	2272482.24	0.10
253	408584.43	2272893.16	0.10
254	408575.21	2273113.30	0.10
255	408545.66	2273418.30	0.10
256	408502.05	2273850.79	0.10
257	408463.74	2274300.45	0.10
258	408440.35	2274577.33	0.10
259	408427.46	2274721.91	0.10
260	408589.30	2274998.90	0.10
261	408756.00	2275285.04	0.10
262	408919.50	2275567.96	0.10
263	409078.39	2275835.25	0.10
264	409080.33	2275844.29	0.10
265	409069.05	2276216.27	0.10
266	409061.46	2276550.10	0.10
267	409052.95	2276929.57	0.10
268	409044.65	2277342.46	0.10
269	409035.50	2277745.19	0.10
270	409025.91	2278154.06	0.10
271	409009.94	2278480.29	0.10
272	409363.06	2278652.08	0.10
273	409729.18	2278831.95	0.10
274	410125.86	2279027.92	0.10
275	410471.38	2279197.35	0.10
276	410864.45	2279390.30	0.10
277	411079.83	2279495.00	0.10
278	411214.40	2279561.88	0.10
279	411575.24	2279701.61	0.10
280	411930.99	2279839.36	0.10
281	412278.65	2279972.74	0.10
282	412284.51	2279975.49	0.10
283	412568.20	2280083.58	0.10
284	413157.48	2280183.77	0.10
285	413416.60	2280228.75	0.10
286	413422.63	2280232.73	0.10
287	413555.10	2280442.79	0.10
288	413748.42	2280752.82	0.10
289	413931.29	2281046.38	0.10
290	414096.29	2281311.23	0.10
291	414413.22	2281358.94	0.10
292	414806.03	2281417.16	0.10
293	415194.02	2281476.12	0.10
294	415631.89	2281542.20	0.10
295	415997.77	2281600.74	0.10
296	416384.87	2281660.68	0.10
297	416914.61	2281743.76	0.10
298	417267.23	2281800.31	0.10
299	417616.47	2281857.32	0.10
300	418017.97	2281921.12	0.10
301	418353.33	2281973.15	0.10
302	418866.73	2282054.67	0.10
303	419329.04	2282131.18	0.10
304	419860.26	2282218.02	0.10
305	420254.23	2282282.49	0.10
306	420686.05	2282354.14	0.10

307	421084.31	2282417.80	0.10
308	421484.46	2282483.87	0.10
309	421973.42	2282562.49	0.10
310	422398.78	2282631.90	0.10
311	422850.50	2282703.51	0.10
312	423196.05	2282759.36	0.10
313	423517.97	2282809.30	0.10
314	423658.46	2282591.74	0.10
315	423878.34	2282248.70	0.10
316	424030.28	2282010.87	0.10
317	424037.78	2282008.15	0.10
318	424300.66	2282082.30	0.10
319	424765.09	2282211.06	0.10
320	425121.76	2282310.06	0.10
321	425477.96	2282410.16	0.10
322	425797.31	2282499.80	0.10
323	425807.91	2282500.07	0.10
324	426012.92	2282421.81	0.10
325	426242.92	2282333.51	0.10
326	426254.98	2282332.76	0.10
327	426601.32	2282400.37	0.10
328	426921.92	2282461.16	0.10
329	427391.95	2282549.42	0.10
330	427818.88	2282629.03	0.10
331	428645.64	2282783.94	0.10
332	428819.72	2282833.92	0.10
333	428828.65	2282840.92	0.10
334	428926.47	2282977.80	0.10
335	429317.35	2282904.03	0.10
336	429327.89	2282907.21	0.10
337	429608.89	2283178.82	0.10
338	429918.73	2283475.13	0.10
339	430237.45	2283780.79	0.10
340	430571.38	2284101.10	0.10
341	430895.42	2284411.45	0.10
342	431184.20	2284685.75	0.10
343	431185.81	2284695.44	0.10
344	431014.59	2285041.64	0.10
345	430815.69	2285448.00	0.10
346	430675.31	2285735.00	0.10
347	430488.10	2286119.19	0.10
348	430316.44	2286471.31	0.10
349	430110.96	2286890.58	0.10
350	429948.63	2287217.31	0.10
351	430119.87	2287617.30	0.10
352	430285.35	2288009.09	0.10
353	430452.95	2288404.56	0.10
354	430620.20	2288799.36	0.10
355	430803.66	2289231.75	0.10
356	430970.84	2289626.57	0.10
357	431124.35	2289989.27	0.10
358	431307.88	2290421.25	0.10
359	431477.47	2290820.54	0.10
360	431634.71	2291193.84	0.10
361	431798.30	2291578.44	0.10
362	431977.83	2291999.23	0.10
363	432146.71	2292400.29	0.10
364	432324.59	2292819.04	0.10
365	432602.15	2293473.52	0.10
366	432679.33	2293655.00	0.10
367	432824.52	2293997.89	0.10
368	433002.10	2294417.53	0.10
369	433162.94	2294796.73	0.10
370	433330.29	2295189.35	0.10

371	433466.70	2295516.57	0.10
372	433585.40	2295801.90	0.10
373	433747.17	2296195.91	0.10
374	433906.32	2296583.60	0.10
375	434083.40	2297013.81	0.10
376	434233.82	2297380.67	0.10
377	434395.53	2297775.78	0.10
378	434556.54	2298167.87	0.10
379	434720.70	2298568.30	0.10
380	434899.85	2299004.55	0.10
381	435059.26	2299393.19	0.10
382	435211.11	2299764.32	0.10
383	435363.72	2300135.88	0.10
384	435509.94	2300492.77	0.10
385	435663.06	2300865.67	0.10
386	435821.64	2301252.36	0.10
387	435960.57	2301588.25	0.10
388	436077.78	2301897.48	0.10
389	436230.82	2302299.36	0.10
390	436509.20	2303028.66	0.10
391	436661.77	2303429.07	0.10
392	436812.23	2303824.97	0.10
393	436952.11	2304190.98	0.10
394	437111.06	2304607.76	0.10
395	437245.77	2304959.14	0.10
396	437367.23	2305278.59	0.10
397	437495.93	2305523.52	0.10
398	437685.76	2305884.20	0.10
399	437849.74	2306198.34	0.10
400	438058.63	2306594.68	0.10
401	438255.25	2306967.09	0.10
402	438400.86	2307244.04	0.10
403	438548.96	2307523.11	0.10
404	438748.03	2307895.24	0.10
405	438927.42	2308235.75	0.10
406	439102.02	2308564.65	0.10
407	439313.90	2308963.46	0.10
408	439487.20	2309288.43	0.10
409	439715.40	2309720.05	0.10
410	439921.56	2310106.69	0.10
411	440129.53	2310498.31	0.10
412	440334.66	2310884.85	0.10
413	440540.88	2311272.09	0.10
414	440746.54	2311658.11	0.10
415	440948.06	2312037.03	0.10
416	441153.88	2312423.78	0.10
417	441339.97	2312773.41	0.10
418	441557.89	2313182.49	0.10
419	441776.46	2313593.50	0.10
420	441961.13	2313940.70	0.10
421	442165.60	2314324.66	0.10
422	442362.68	2314695.68	0.10
423	442575.36	2315095.02	0.10
424	442768.12	2315457.15	0.10
425	442971.33	2315838.79	0.10
426	443176.82	2316224.20	0.10
427	443360.16	2316569.22	0.10
428	443541.90	2316910.43	0.10
429	443945.57	2316996.84	0.10
430	444378.71	2317091.75	0.10
431	444878.01	2317201.83	0.10
432	445313.94	2317297.06	0.10
433	445744.73	2317389.19	0.10
434	446222.25	2317494.43	0.10

435	446543.56	2317567.39	0.10
436	446656.52	2317333.86	0.10
437	446807.93	2317021.81	0.10
438	446955.74	2316720.44	0.10
439	447023.74	2316375.42	0.10
440	447096.80	2316005.75	0.10
441	447159.29	2315694.68	0.10
442	447163.00	2315382.10	0.10
443	447167.52	2315102.51	0.10
444	447169.24	2315098.09	0.10
445	447370.71	2314846.96	0.10
446	447639.21	2314510.24	0.10
447	447843.59	2314252.58	0.10
448	448096.69	2313931.69	0.10
449	448106.59	2313929.97	0.10
450	448414.53	2314053.70	0.10
451	448815.75	2314209.98	0.10
452	448916.26	2314228.81	0.10
453	449206.32	2314287.46	0.10
454	449211.75	2314297.31	0.10
455	449194.44	2314570.80	0.10
456	449522.86	2314748.92	0.10
457	449883.57	2314945.91	0.10
458	450365.73	2315206.29	0.10
459	450369.49	2315213.67	0.10
460	450352.16	2315585.44	0.10
461	450333.84	2315993.60	0.10
462	450316.15	2316411.43	0.10
463	450298.45	2316823.98	0.10
464	450286.85	2317122.04	0.10
465	450282.98	2317128.50	0.10
466	450105.02	2317228.51	0.10
467	449832.35	2317378.70	0.10
468	449844.97	2317653.16	0.10
469	449856.83	2317934.94	0.10

# Схема расположения границ публичного сервитута



- Используемые условные знаки и обозначения:**
- обозначение границы земельного участка
  - обозначение границы публичного сервитута
  - обозначение границы охранной зоны линии электропередачи
  - обозначение границы городских округов

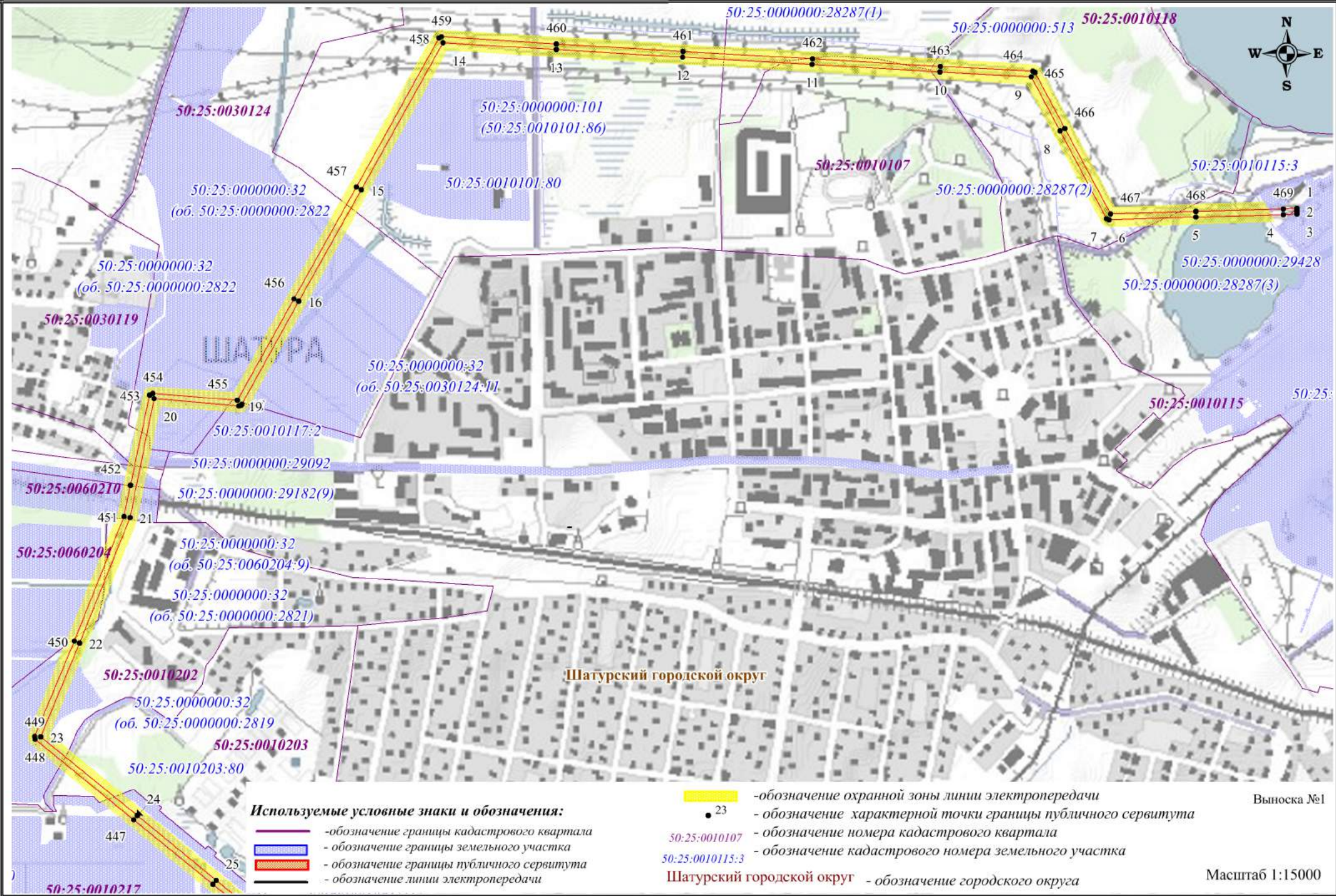
Система координат - МСК-50

Коломенский городской округ

Масштаб 1:160000



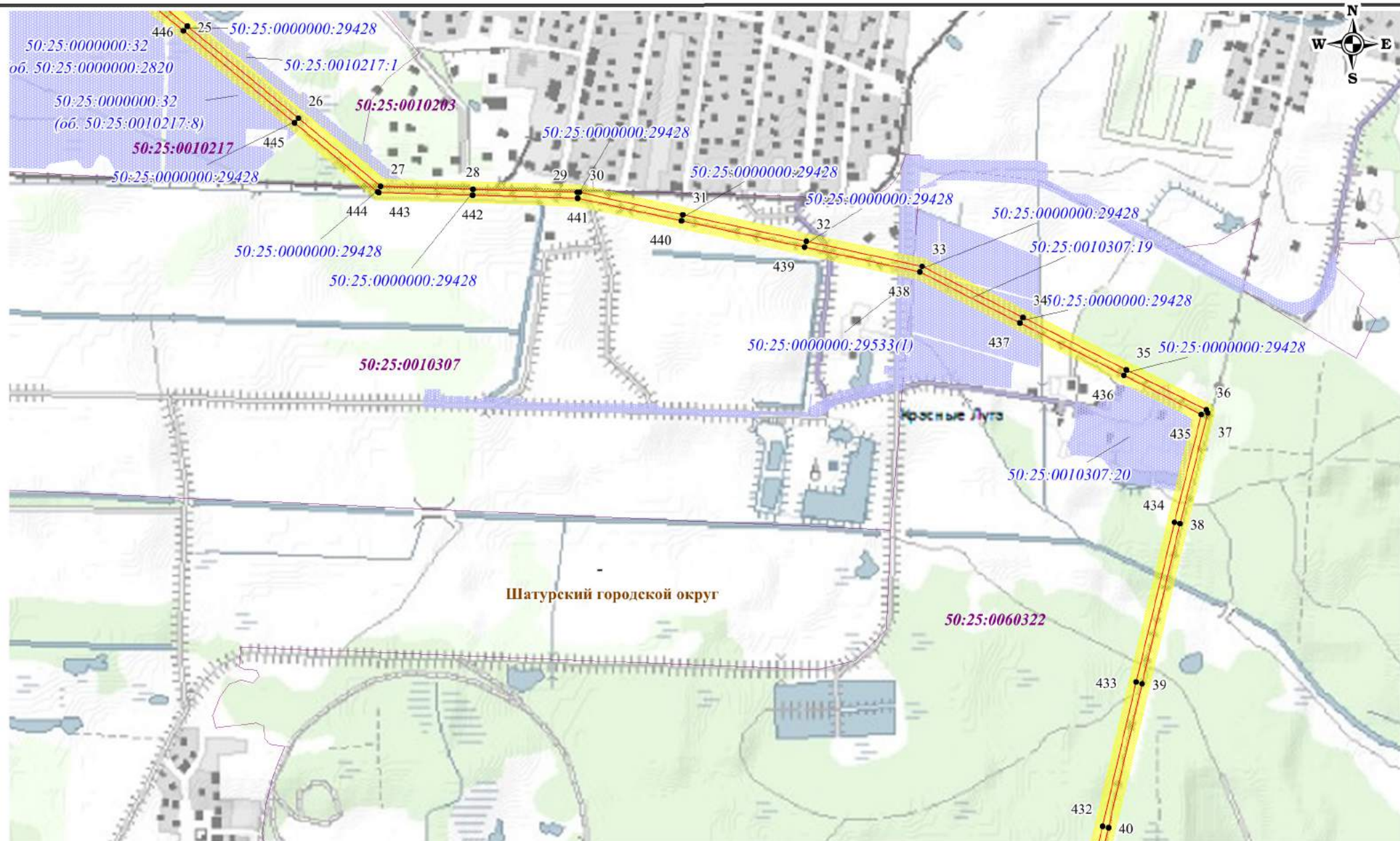
# Схема расположения границ публичного сервитута







Выноска №1

Масштаб 1:15000



# Схема расположения границ публичного сервитута



## Используемые условные знаки и обозначения:

-  - обозначение границы кадастрового квартала
-  - обозначение границы земельного участка
-  - обозначение границы публичного сервитута
-  - обозначение линии электропередачи

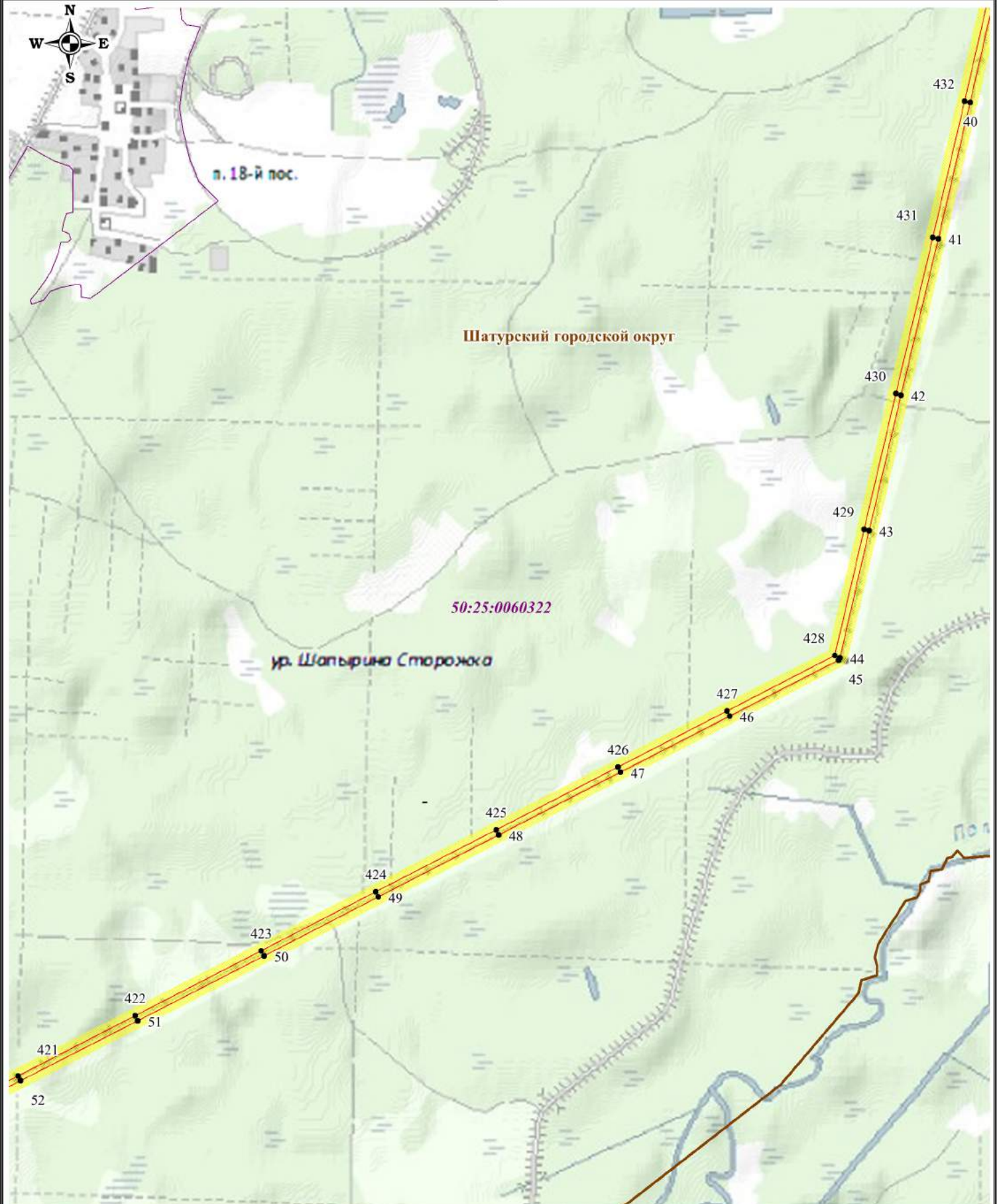
Шатурский городской округ - обозначение городского округа

-  - обозначение охранной зоны линии электропередачи
-  23 - обозначение характерной точки границы публичного сервитута
- 50:25:0010107 - обозначение номера кадастрового квартала
- 50:25:0010115:3 - обозначение кадастрового номера земельного участка

Выноска №2

Масштаб 1:15000

# Схема расположения границ публичного сервитута



**Используемые условные знаки и обозначения:**

- - обозначение границы кадастрового квартала
- обозначение границы земельного участка
- обозначение границы публичного сервитута
- обозначение линии электропередачи

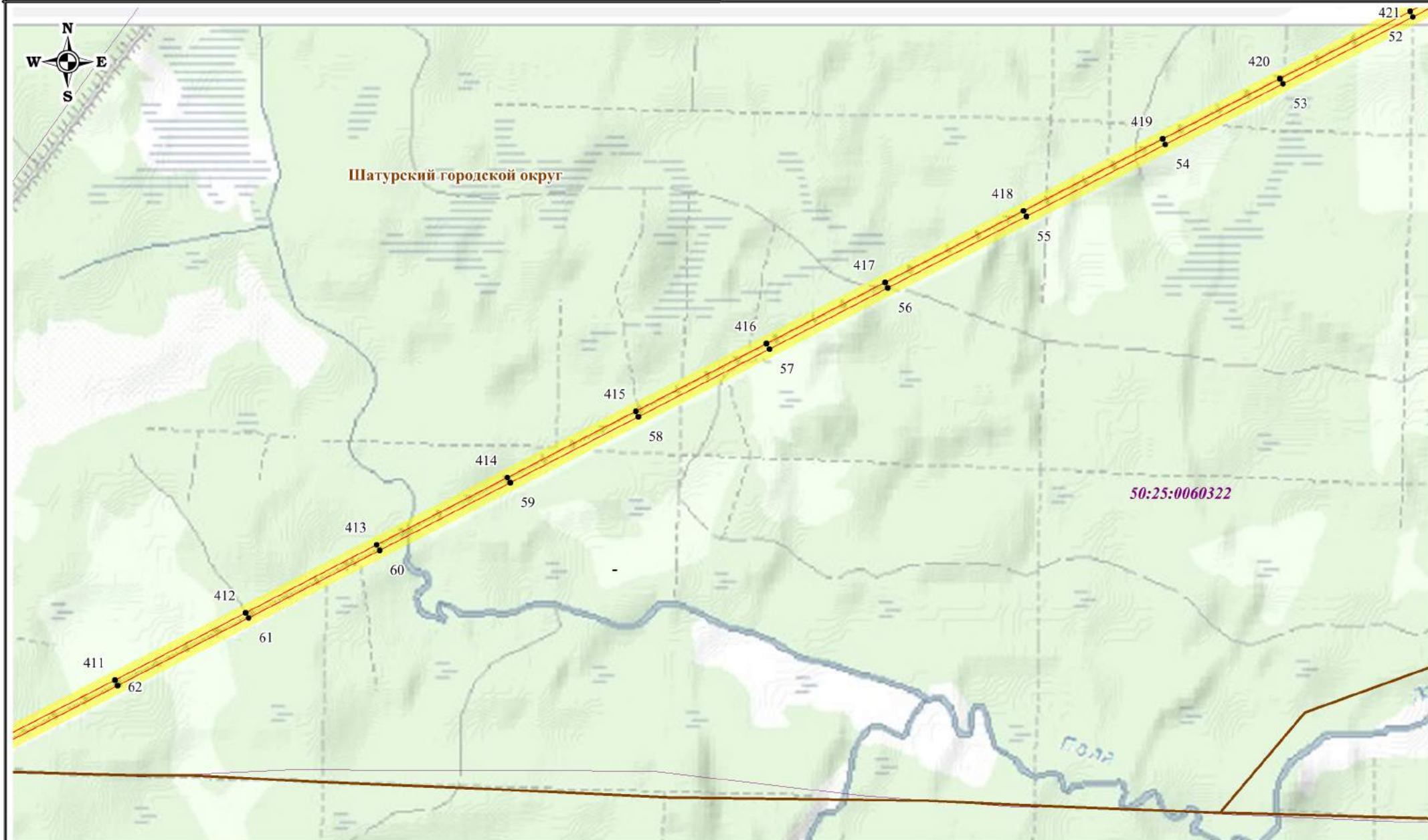
- обозначение охранной зоны линии электропередачи
- обозначение характерной точки границы публичного сервитута
- 50:25:0010107 - обозначение номера кадастрового квартала
- 50:25:0010115:3 - обозначение кадастрового номера земельного участка

**Шатурский городской округ** - обозначение городского округа

Масштаб 1:15000

Выноска №3

# Схема расположения границ публичного сервитута



### Используемые условные знаки и обозначения:

- обозначение границы кадастрового квартала
- обозначение границы земельного участка
- обозначение границы публичного сервитута
- обозначение линии электропередачи

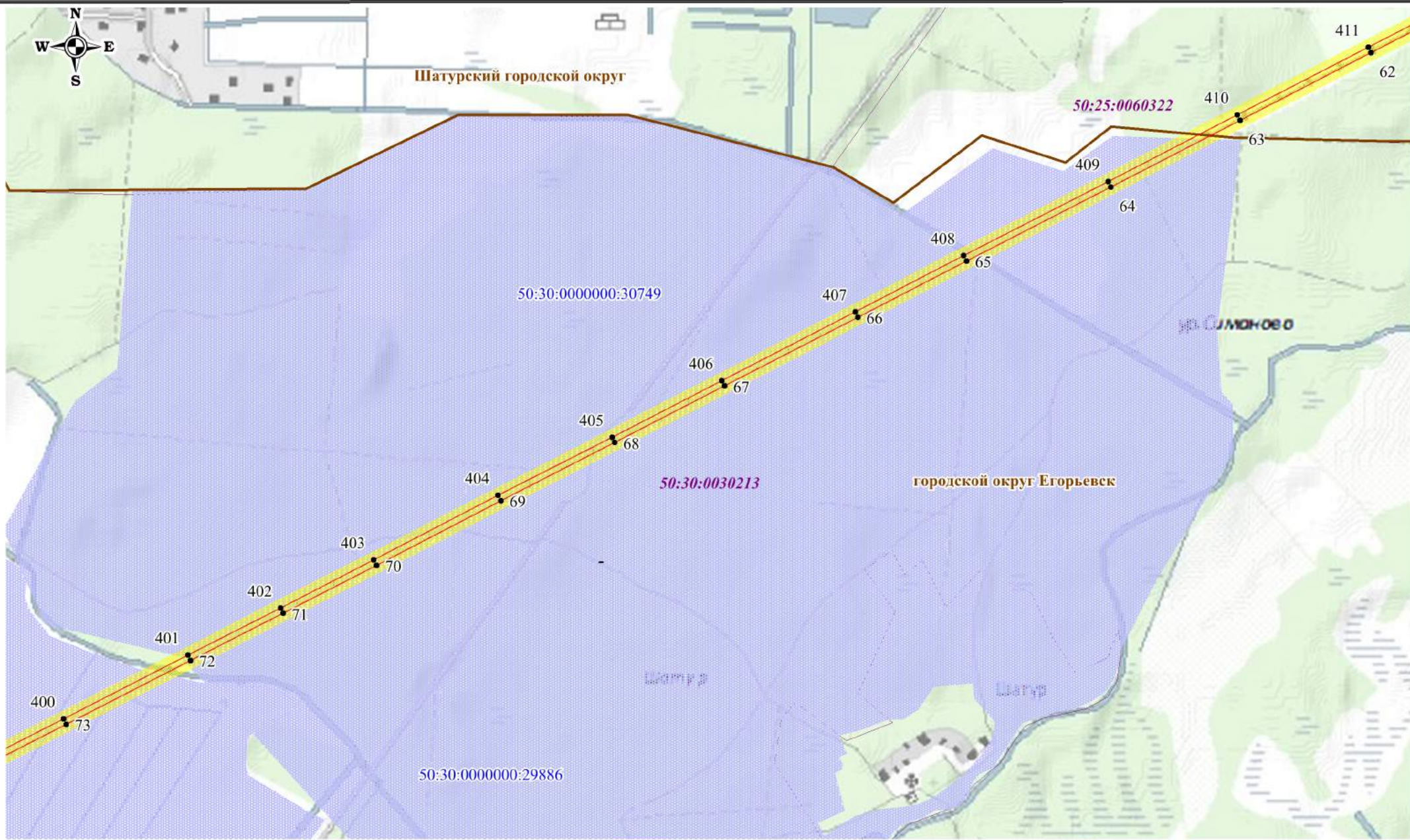
- обозначение охранной зоны линии электропередачи
- 23 - обозначение характерной точки границы публичного сервитута
- 50:25:0010107 - обозначение номера кадастрового квартала
- 50:25:0010115:3 - обозначение кадастрового номера земельного участка

Шатурский городской округ - обозначение городского округа





Выноска №4



Масштаб 1:15000

# Схема расположения границ публичного сервитута



**Используемые условные знаки и обозначения:**

-  - обозначение границы кадастрового квартала
-  - обозначение границы земельного участка
-  - обозначение границы публичного сервитута
-  - обозначение линии электропередачи

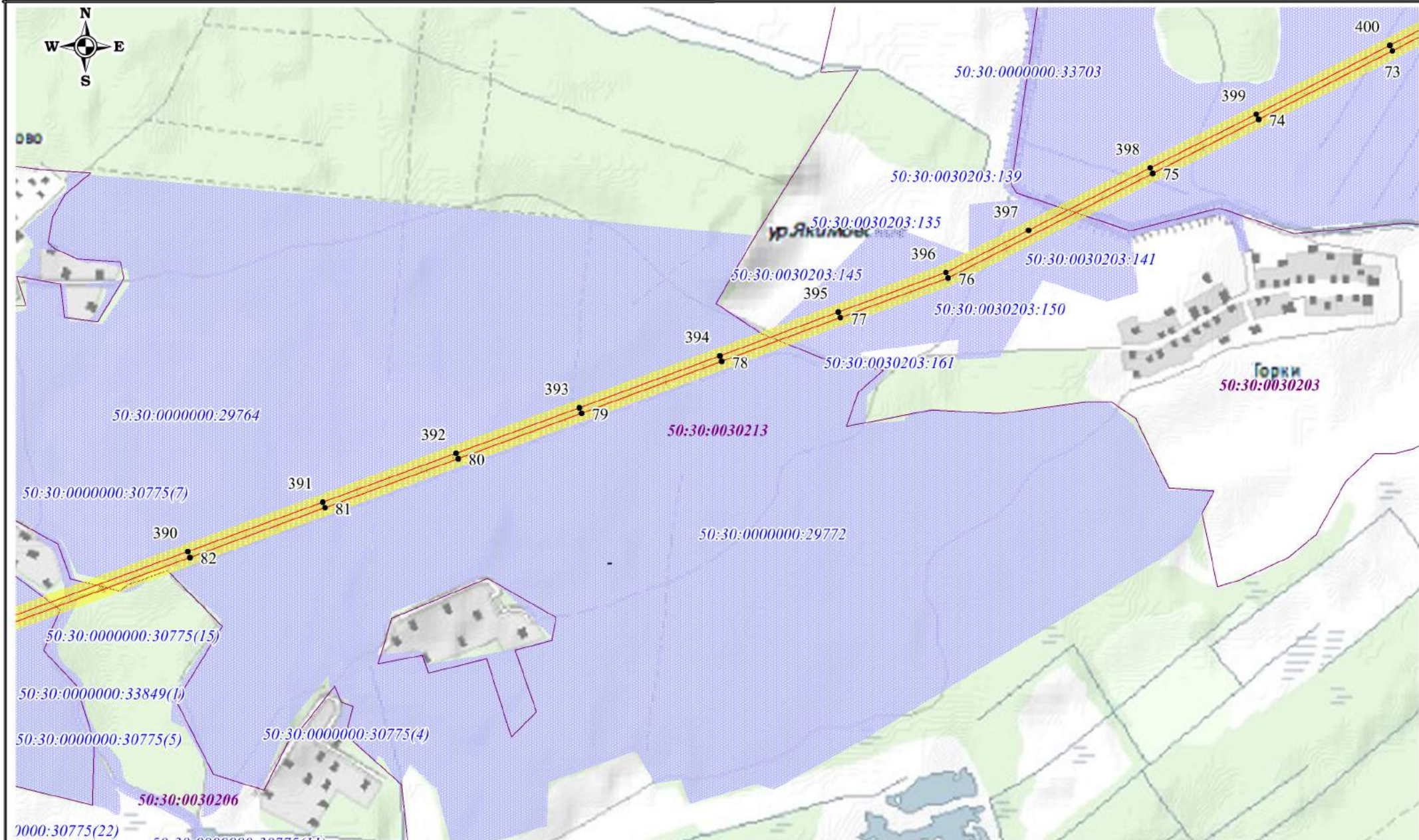
-  - обозначение охранной зоны линии электропередачи
-  23 - обозначение характерной точки границы публичного сервитута
- 50:25:0010107 - обозначение номера кадастрового квартала
- 50:25:0010115:3 - обозначение кадастрового номера земельного участка

Шатурский городской округ - обозначение городского округа





Выноска №5

Масштаб 1:15000



# Схема расположения границ публичного сервитута



## Используемые условные знаки и обозначения:

-  - обозначение границы кадастрового квартала
-  - обозначение границы земельного участка
-  - обозначение границы публичного сервитута
-  - обозначение линии электропередачи

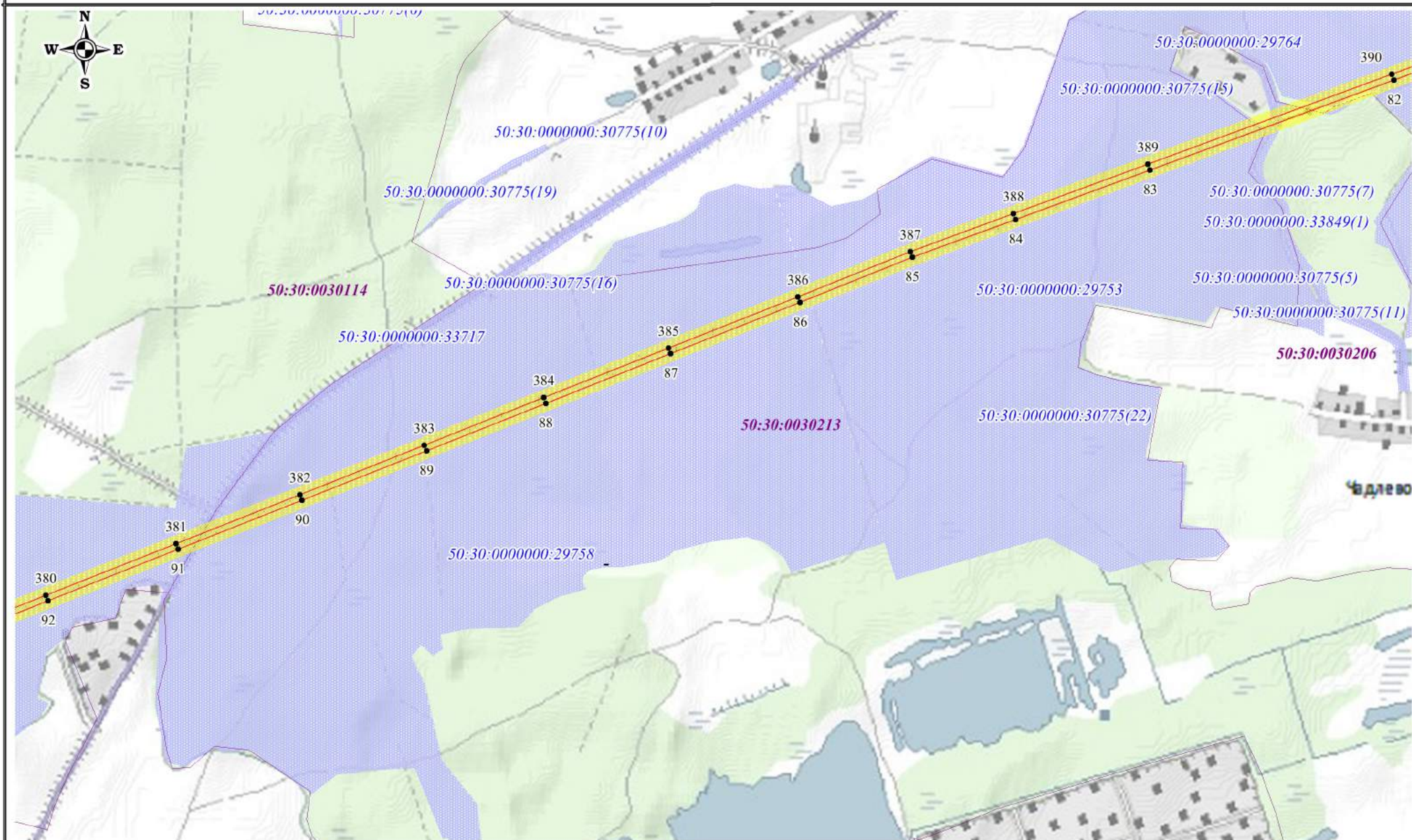
Шатурский городской округ - обозначение городского округа

-  - обозначение охранной зоны линии электропередачи
-  23 - обозначение характерной точки границы публичного сервитута
- 50:25:0010107 - обозначение номера кадастрового квартала
- 50:25:0010115:3 - обозначение кадастрового номера земельного участка

Выноска №6

Масштаб 1:15000

## Схема расположения границ публичного сервитута



**Используемые условные знаки и обозначения:**

- -обозначение границы кадастрового квартала
- обозначение границы земельного участка
- обозначение границы публичного сервитута
- обозначение линии электропередачи

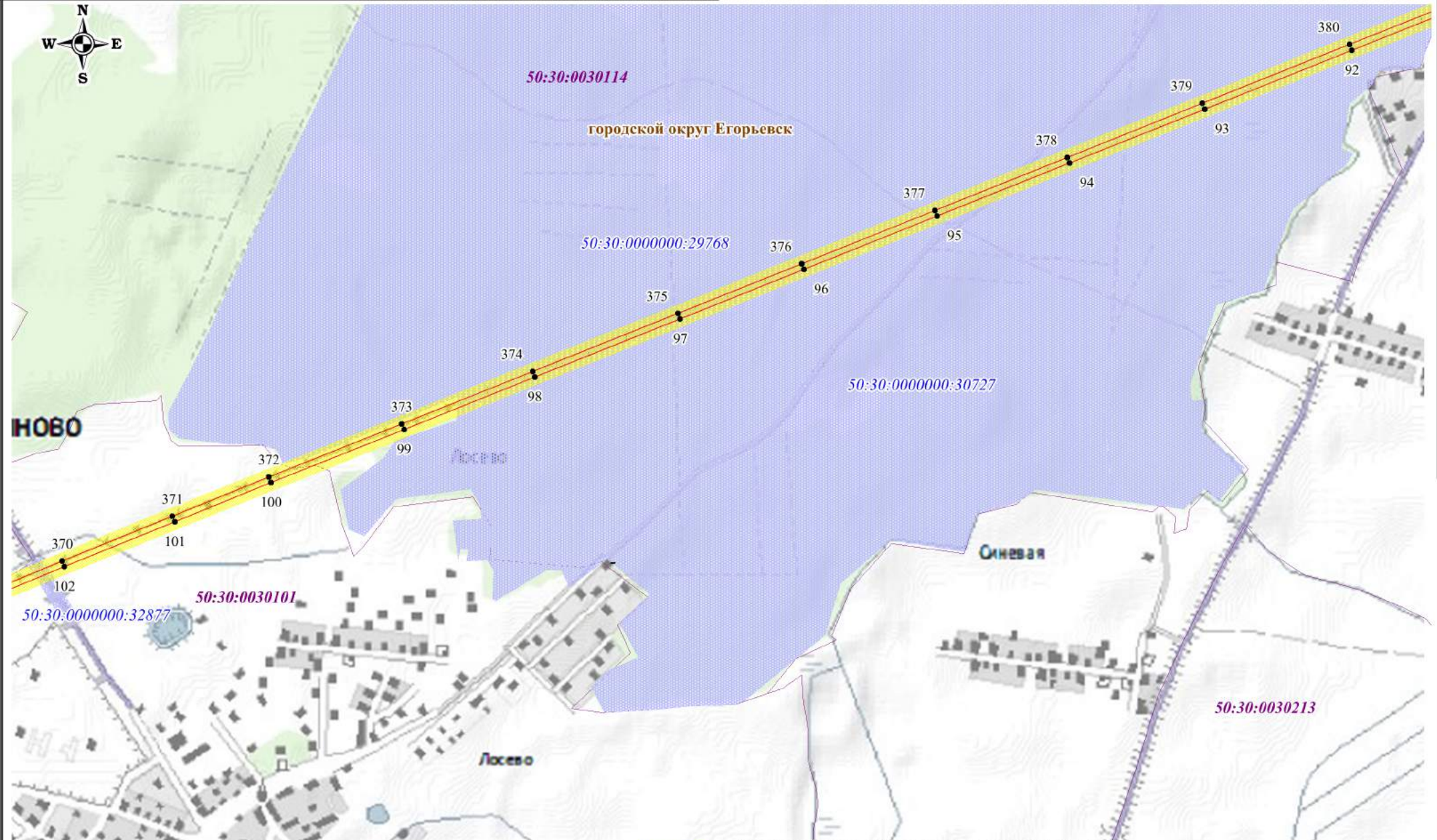
- обозначение охранной зоны линии электропередачи
- 23 - обозначение характерной точки границы публичного сервитута
- 50:25:0010107 - обозначение номера кадастрового квартала
- 50:25:0010115:3 - обозначение кадастрового номера земельного участка

Шатурский городской округ - обозначение городского округа





Выноска №7



Масштаб 1:15000

# Схема расположения границ публичного сервитута



## Используемые условные знаки и обозначения:

-  - обозначение границы кадастрового квартала
-  - обозначение границы земельного участка
-  - обозначение границы публичного сервитута
-  - обозначение линии электропередачи

-  - обозначение охранной зоны линии электропередачи
-  23 - обозначение характерной точки границы публичного сервитута
- 50:25:0010107 - обозначение номера кадастрового квартала
- 50:25:0010115:3 - обозначение кадастрового номера земельного участка

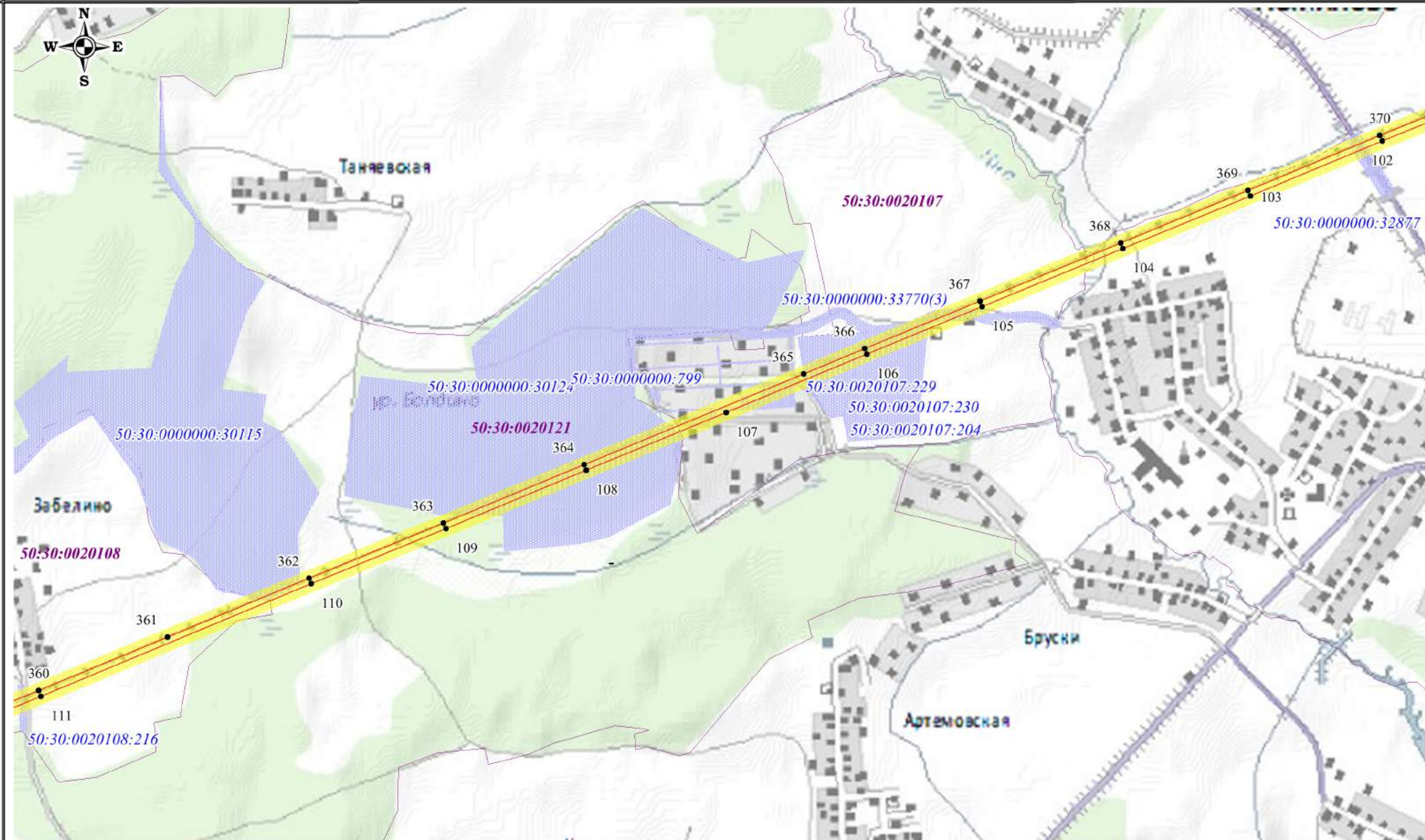
городской округ Егорьевск - обозначение городского округа

Выноска №8





Масштаб 1:15000







# Схема расположения границ публичного сервитута



## Используемые условные знаки и обозначения:

-  - обозначение границы кадастрового квартала
-  - обозначение границы земельного участка
-  - обозначение границы публичного сервитута
-  - обозначение линии электропередачи

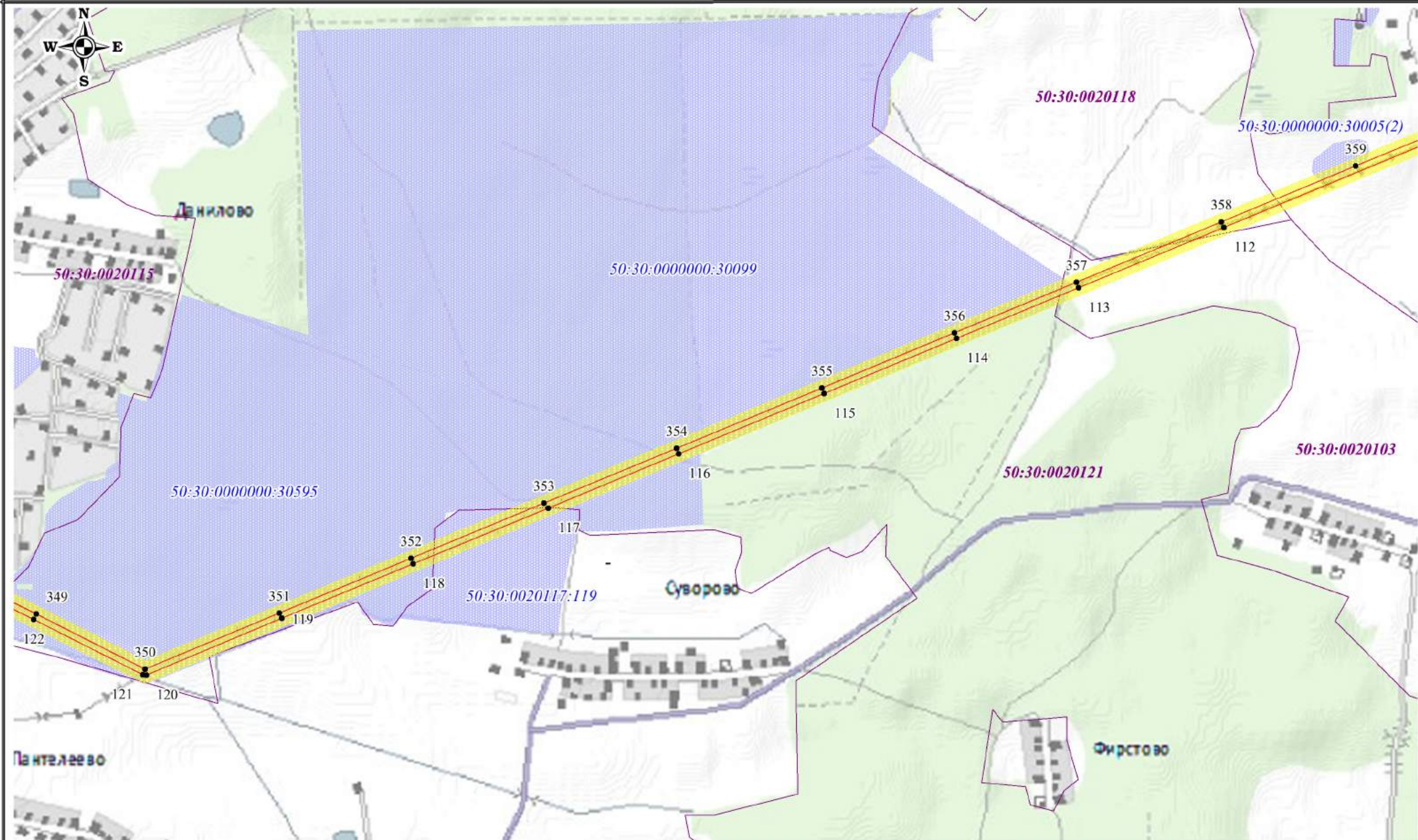
-  - обозначение охранной зоны линии электропередачи
-  23 - обозначение характерной точки границы публичного сервитута
-  50:25:0010107 - обозначение номера кадастрового квартала
-  50:25:0010115:3 - обозначение кадастрового номера земельного участка

городской округ Егорьевск - обозначение городского округа





Выноска №9



Масштаб 1:15000

# Схема расположения границ публичного сервитута



## Используемые условные знаки и обозначения:

-  - обозначение границы кадастрового квартала
-  - обозначение границы земельного участка
-  - обозначение границы публичного сервитута
-  - обозначение линии электропередачи

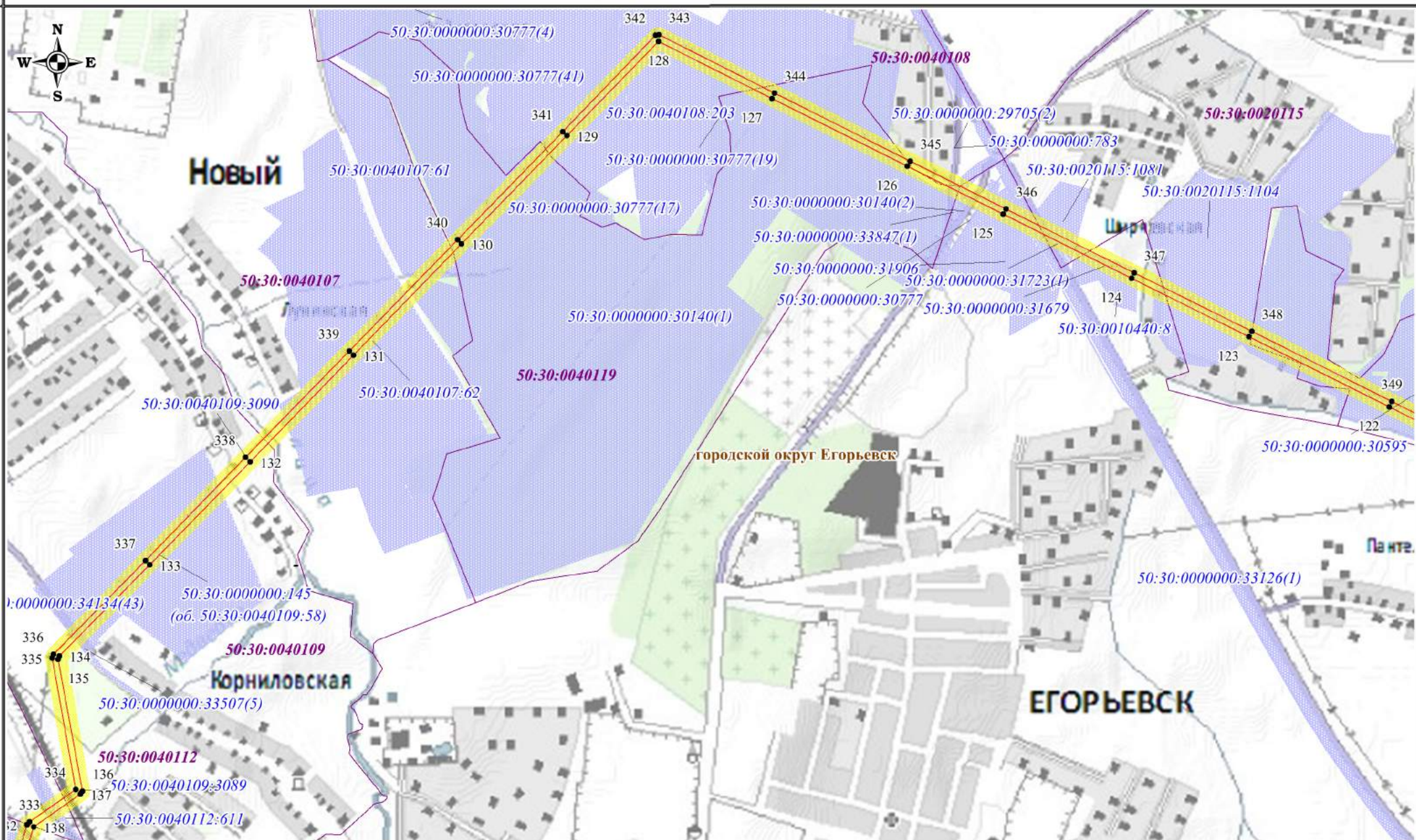
-  - обозначение охранной зоны линии электропередачи
-  23 - обозначение характерной точки границы публичного сервитута
- 50:25:0010107 - обозначение номера кадастрового квартала
- 50:25:0010115:3 - обозначение кадастрового номера земельного участка

городской округ Егорьевск - обозначение городского округа





Выноска №10

Масштаб 1:15000

# Схема расположения границ публичного сервитута



## Используемые условные знаки и обозначения:

-  - обозначение границы кадастрового квартала
-  - обозначение границы земельного участка
-  - обозначение границы публичного сервитута
-  - обозначение линии электропередачи



50:25:0010107

50:25:0010115:3

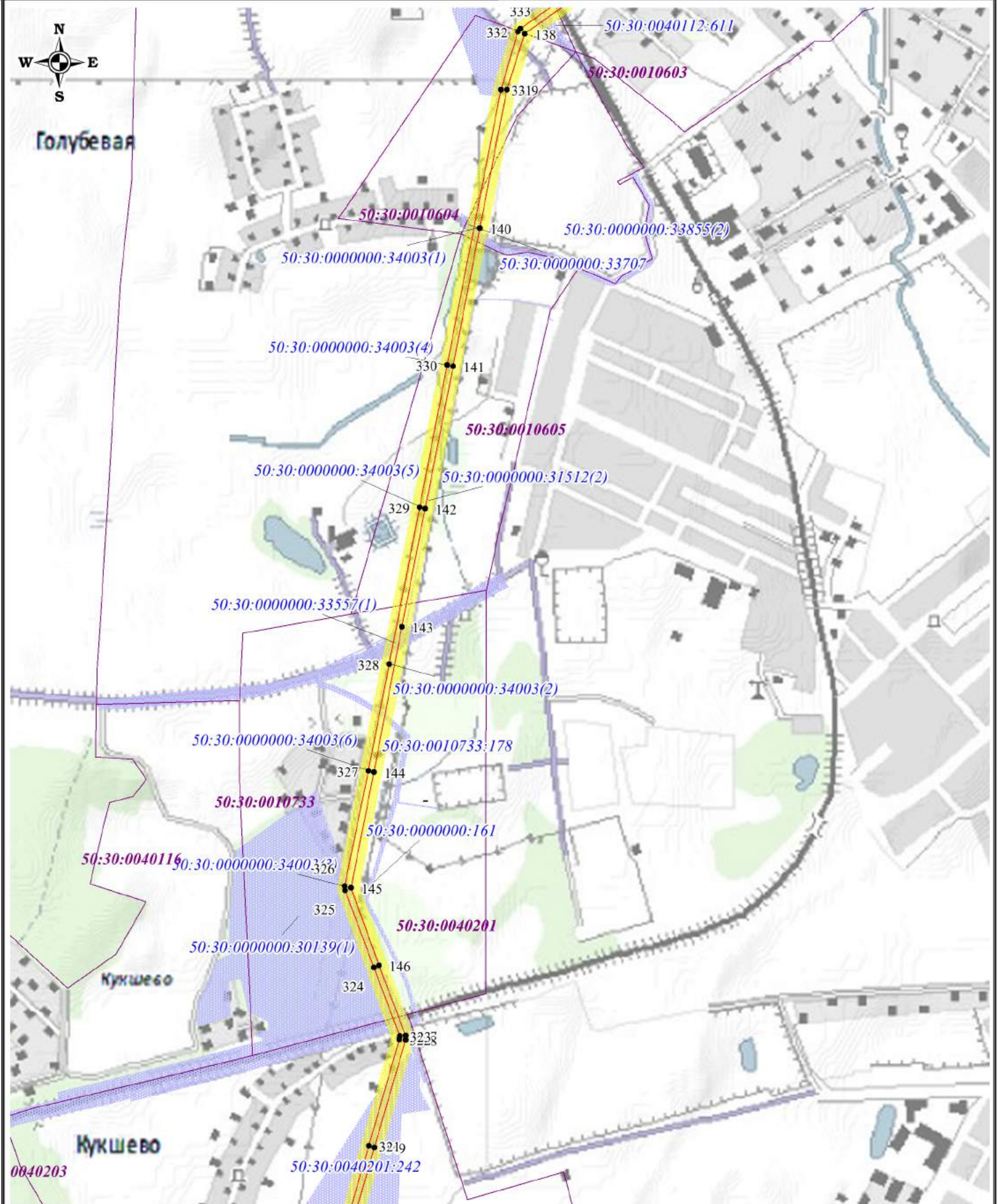
городской округ Егорьевск - обозначение городского округа

- обозначение охранной зоны линии электропередачи
- обозначение характерной точки границы публичного сервитута
- обозначение номера кадастрового квартала
- обозначение кадастрового номера земельного участка

Выноска №11

Масштаб 1:15000





# Схема расположения границ публичного сервитута



Масштаб 1:15000

Выноска №12

## Используемые условные знаки и обозначения:

-  - обозначение границы кадастрового квартала
-  - обозначение границы земельного участка
-  - обозначение границы публичного сервитута
-  - обозначение линии электропередачи



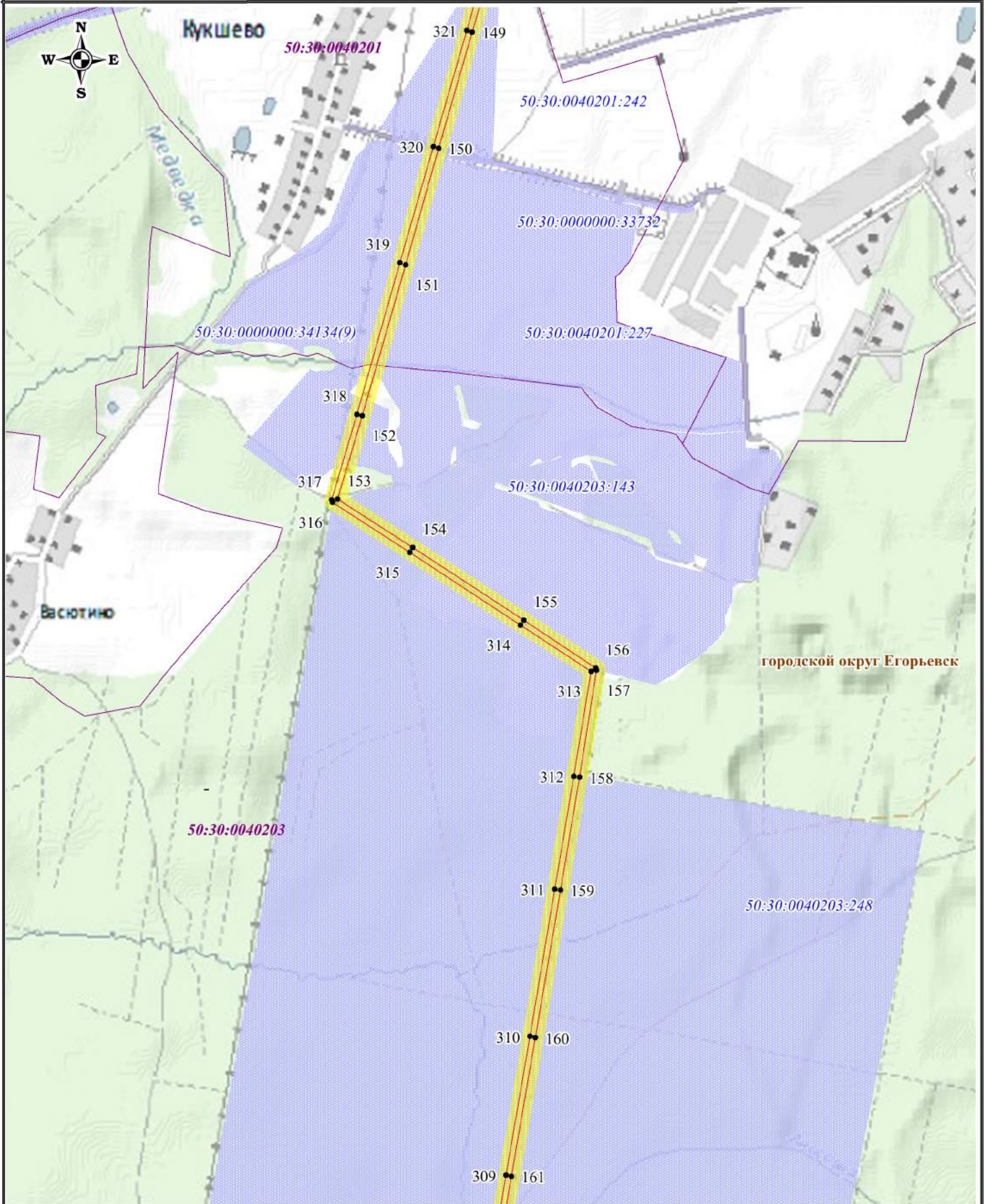
50:25:0010107

50:25:0010115:3





- обозначение охранной зоны линии электропередачи
- обозначение характерной точки границы публичного сервитута
- обозначение номера кадастрового квартала
- обозначение кадастрового номера земельного участка





Коломенский городской округ - обозначение городского округа

# Схема расположения границ публичного сервитута



**Используемые условные знаки и обозначения:**

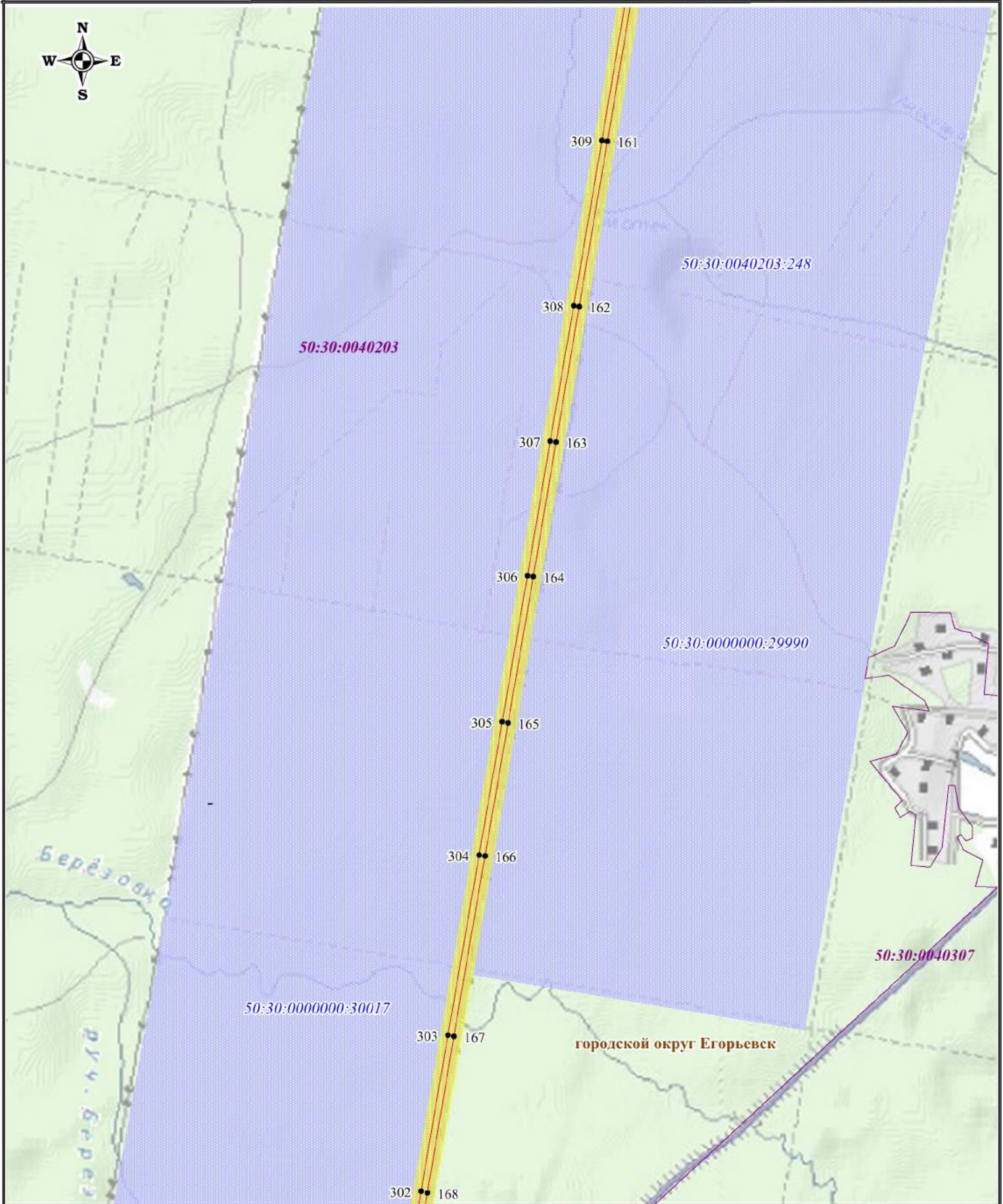
-  - обозначение границы кадастрового квартала
-  - обозначение границы земельного участка
-  - обозначение границы публичного сервитута
-  - обозначение линии электропередачи

-  - обозначение охранной зоны линии электропередачи
-  23 - обозначение характерной точки границы публичного сервитута
-  50:25:0010107 - обозначение номера кадастрового квартала
-  50:25:0010115:3 - обозначение кадастрового номера земельного участка







городской округ Егорьевск - обозначение городского округа

Выноска №13  
Масштаб 1:15000

# Схема расположения границ публичного сервитута



## Используемые условные знаки и обозначения:

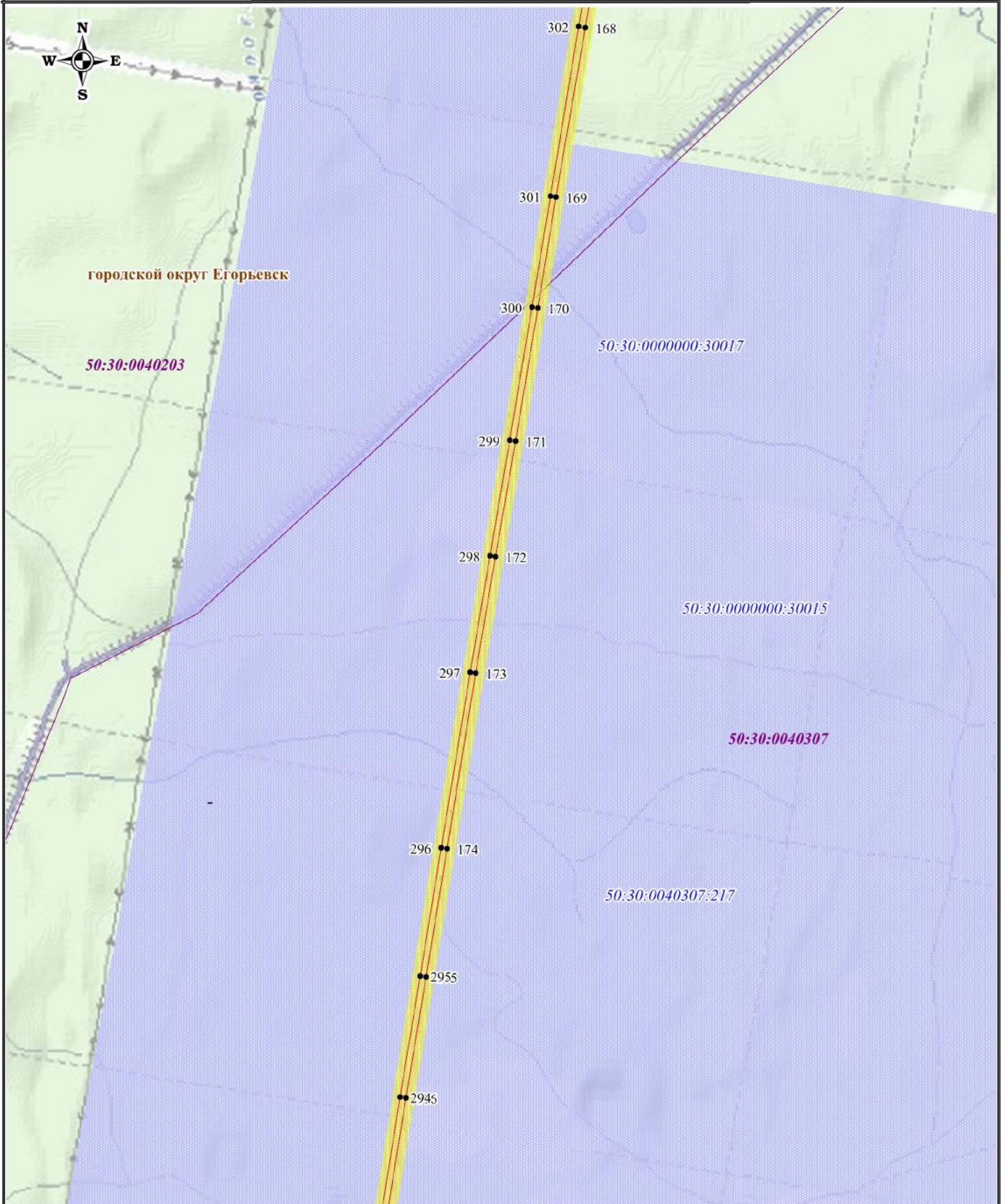
- |  |  |   |  |
|--|--|---|--|
|  | -обозначение границы кадастрового квартала |  | -обозначение охранной зоны линии электропередачи             |
|  | - обозначение границы земельного участка   |  | - обозначение характерной точки границы публичного сервитута |
|  | - обозначение границы публичного сервитута | 50:25:0010107   | - обозначение номера кадастрового квартала                   |
|  | - обозначение линии электропередачи        | 50:25:0010115:3   | - обозначение кадастрового номера земельного участка         |

городской округ Егорьевск - обозначение городского округа

Выписка №14

Масштаб 1:15000

# Схема расположения границ публичного сервитута



**Используемые условные знаки и обозначения:**

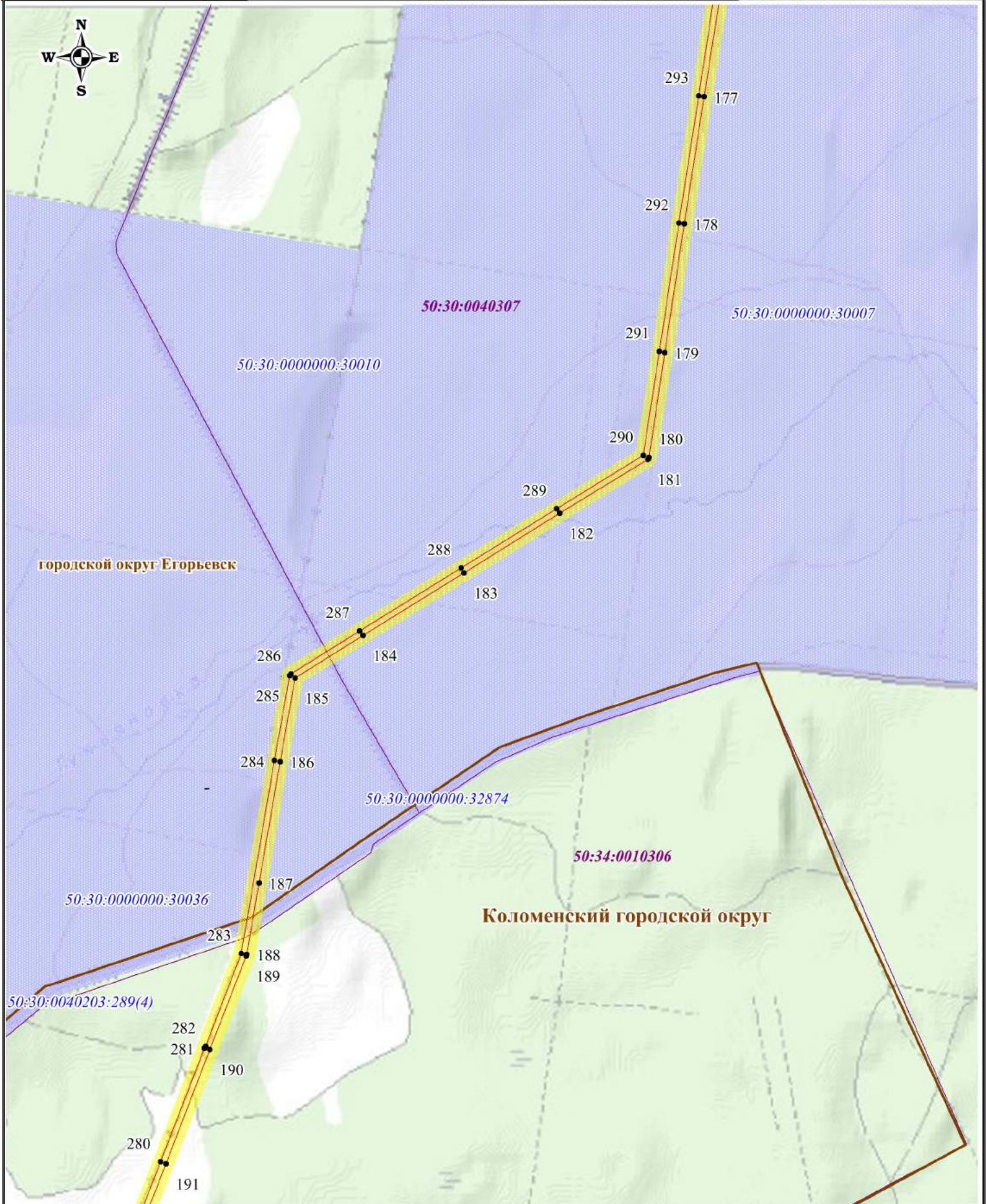
Выноска №15

- обозначение границы кадастрового квартала
- обозначение границы земельного участка
- обозначение границы публичного сервитута
- обозначение линии электропередачи
- обозначение охранной зоны линии электропередачи
- обозначение характерной точки границы публичного сервитута
- 23 - обозначение номера кадастрового квартала
- 50:25:0010107 - обозначение кадастрового номера земельного участка
- 50:25:0010115:3









городской округ Егорьевск - обозначение городского округа

Масштаб 1:15000

# Схема расположения границ публичного сервитута



**Используемые условные знаки и обозначения:**

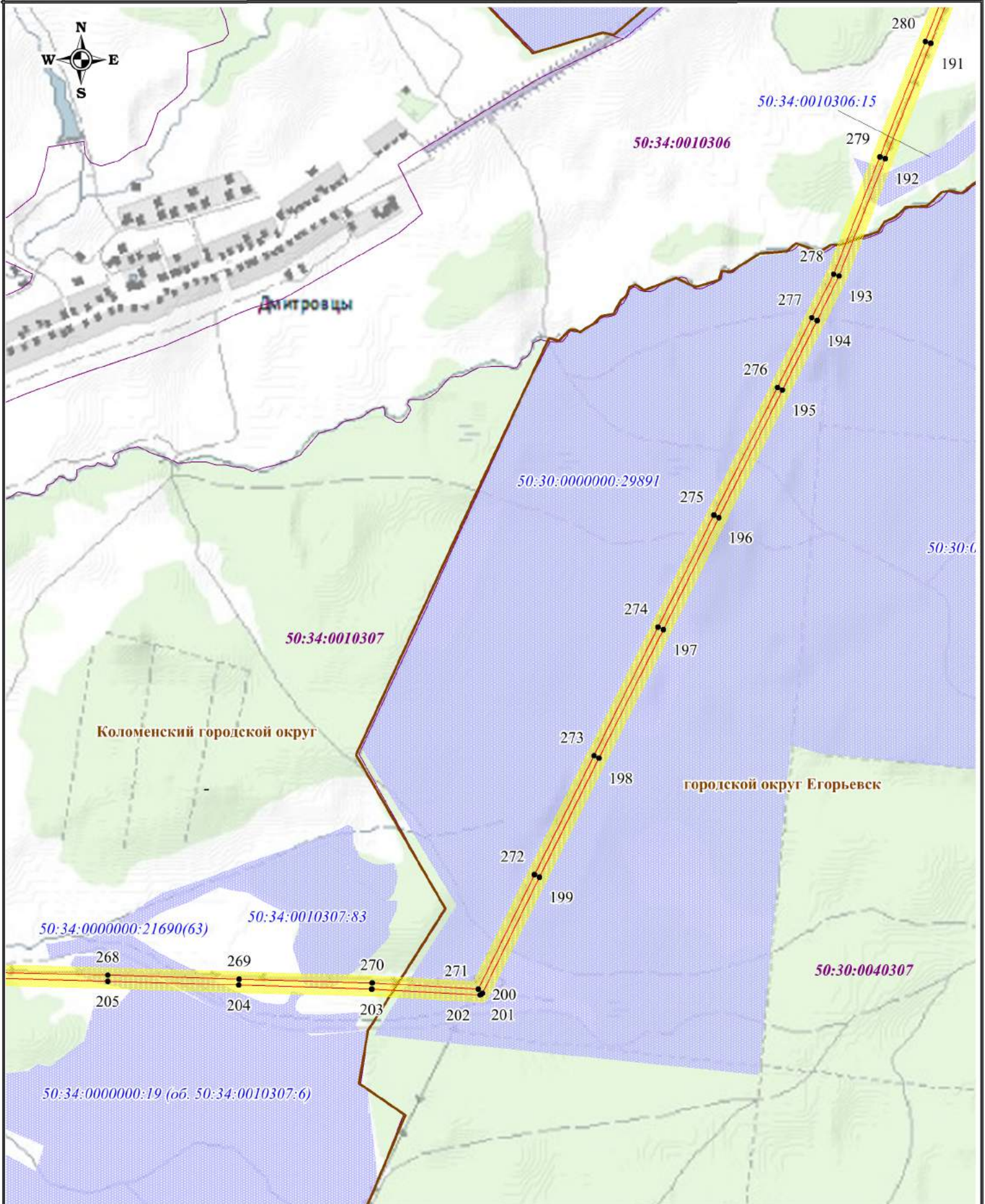
- |  |   |   |  |             |
|--|---|---|--|-------------|
|  | - обозначение границы кадастрового квартала |  | - обозначение охранной зоны линии электропередачи            | Выноска №16 |
|  | - обозначение границы земельного участка    |  | - обозначение характерной точки границы публичного сервитута |             |
|  | - обозначение границы публичного сервитута  |  | - обозначение номера кадастрового квартала                   |             |
|  | - обозначение линии электропередачи         |  | - обозначение кадастрового номера земельного участка         |             |

городской округ Егорьевск - обозначение городского округа





Масштаб 1:15000





# Схема расположения границ публичного сервитута



**Используемые условные знаки и обозначения:**

-  - обозначение границы кадастрового квартала
-  - обозначение границы земельного участка
-  - обозначение границы публичного сервитута
-  - обозначение линии электропередачи

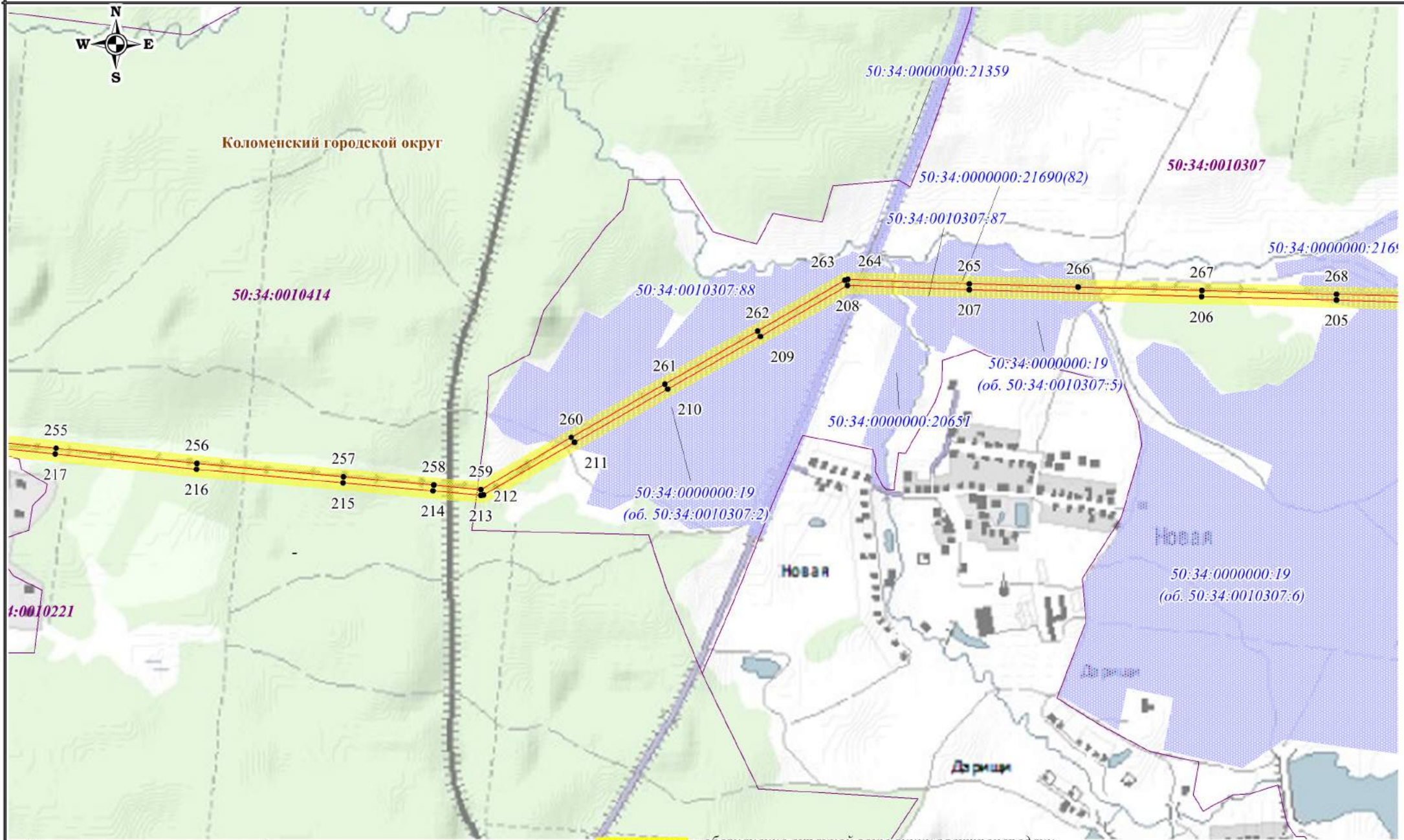
-  - обозначение охранной зоны линии электропередачи
-  23 - обозначение характерной точки границы публичного сервитута
- 50:25:0010107 - обозначение номера кадастрового квартала
- 50:25:0010115:3 - обозначение кадастрового номера земельного участка

городской округ Егорьевск - обозначение городского округа





Выноска №17


Масштаб 1:15000

# Схема расположения границ публичного сервитута



**Используемые условные знаки и обозначения:**

-  - обозначение границы кадастрового квартала
-  - обозначение границы земельного участка
-  - обозначение границы публичного сервитута
-  - обозначение линии электропередачи

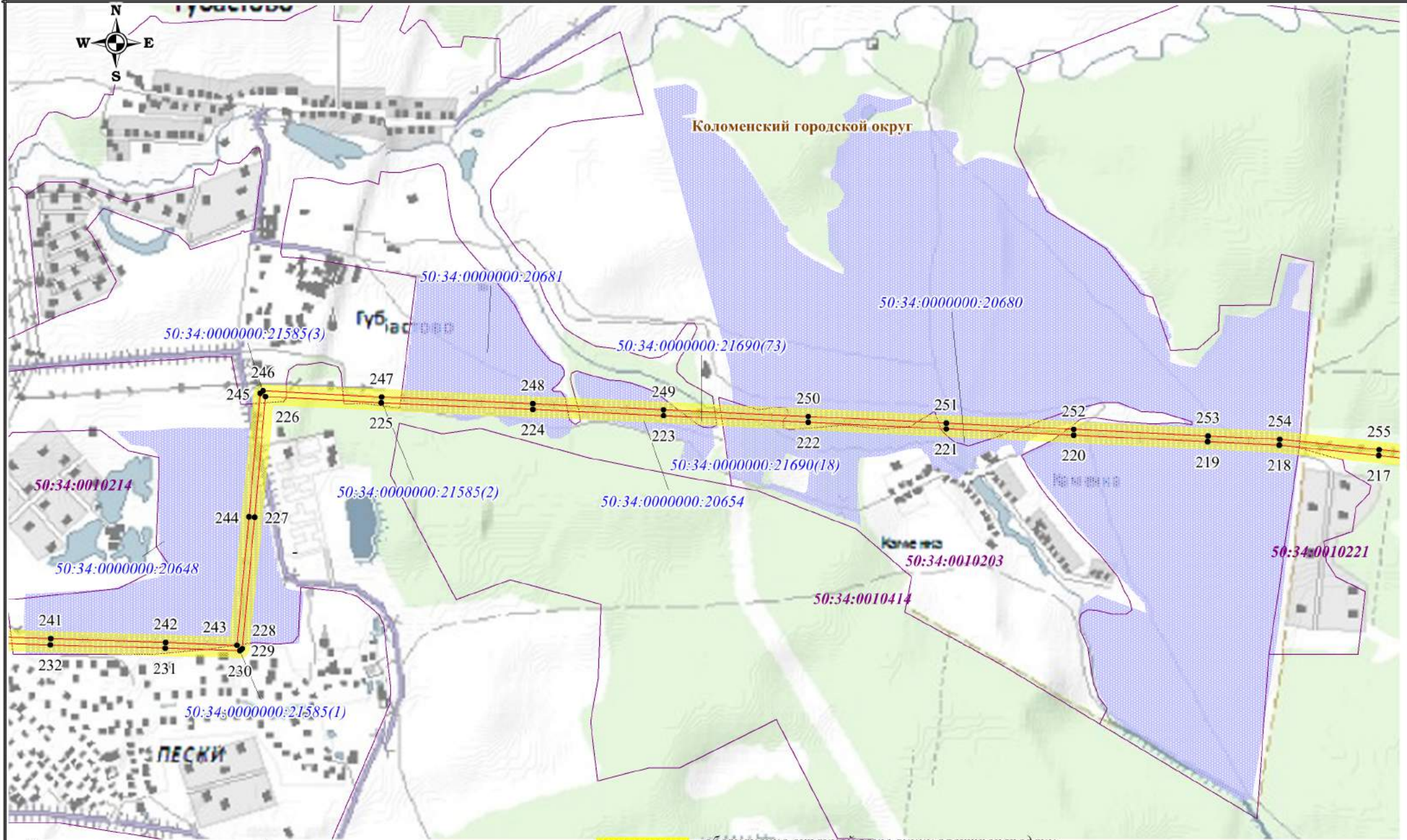
-  23 - обозначение охранной зоны линии электропередачи
- 50:25:0010107 - обозначение характерной точки границы публичного сервитута
- 50:25:0010115:3 - обозначение номера кадастрового квартала
- обозначение кадастрового номера земельного участка

Коломенский городской округ - обозначение городского округа





Выноска №18





Масштаб 1:15000

# Схема расположения границ публичного сервитута



**Используемые условные знаки и обозначения:**

-  - обозначение границы кадастрового квартала
-  - обозначение границы земельного участка
-  - обозначение границы публичного сервитута
-  - обозначение линии электропередачи

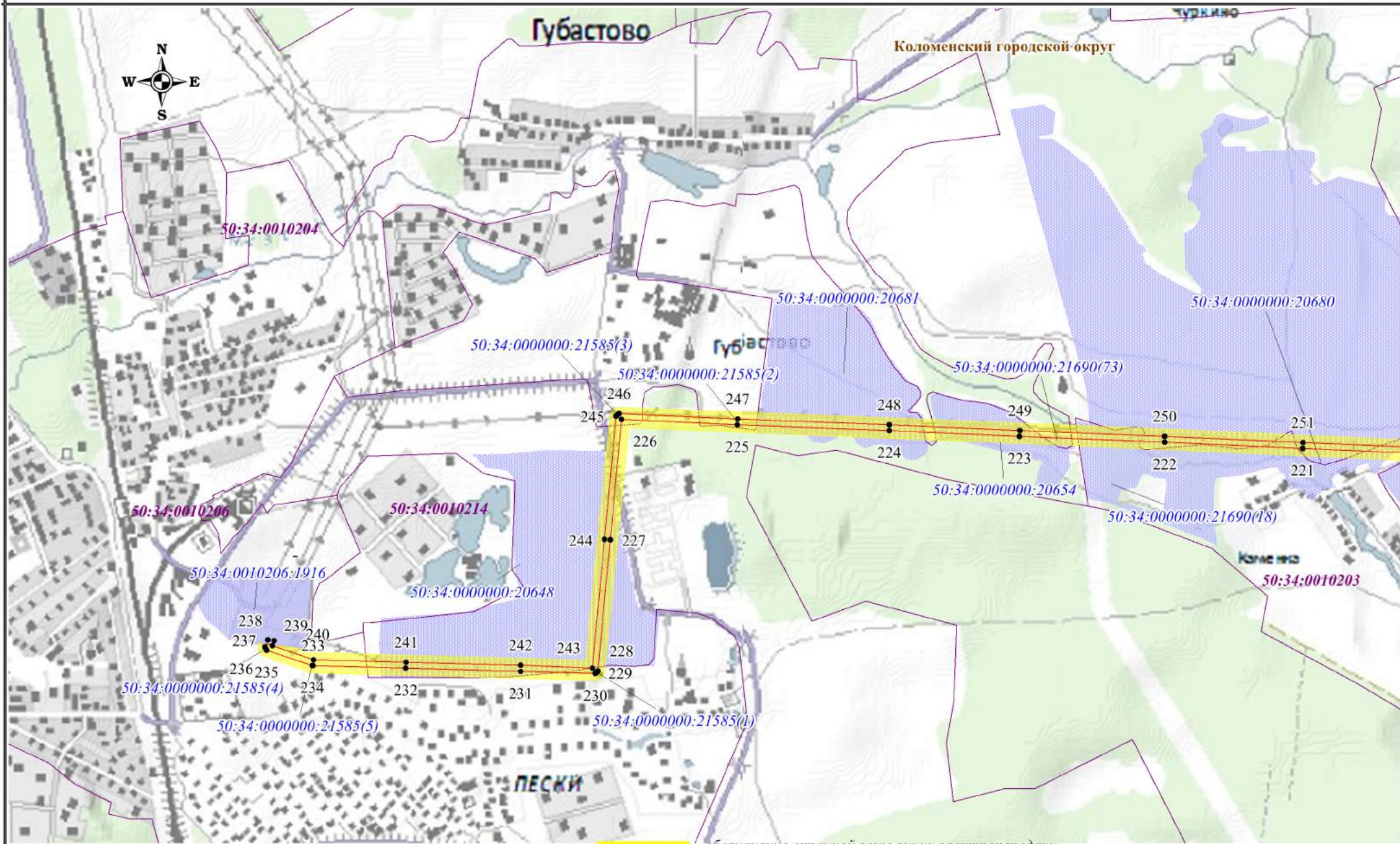
-  - обозначение охранной зоны линии электропередачи
-  23 - обозначение характерной точки границы публичного сервитута
-  50:25:0010107 - обозначение номера кадастрового квартала
-  50:25:0010115:3 - обозначение кадастрового номера земельного участка

городской округ Егорьевск - обозначение городского округа





Выноска №19





Масштаб 1:15000

# Схема расположения границ публичного сервитута



**Используемые условные знаки и обозначения:**

-  - обозначение границы кадастрового квартала
-  - обозначение границы земельного участка
-  - обозначение границы публичного сервитута
-  - обозначение линии электропередачи

-  23 - обозначение охранной зоны линии электропередачи
-  50:25:0010107 - обозначение характерной точки границы публичного сервитута
-  50:25:0010115:3 - обозначение номера кадастрового квартала
-  - обозначение кадастрового номера земельного участка

городской округ Егорьевск - обозначение городского округа

Выноска №20

Масштаб 1:15000